

**ПРОЕКТ ПЛАНИРОВКИ  
(ПРОЕКТ ПЛАНИРОВКИ ТЕРРИТОРИИ И ПРОЕКТ МЕЖЕВАНИЯ ТЕРРИТОРИИ)**

Документация по планировке территории - проект планировки территории и проект межевания территории проектируемого жилого массива по адресу: Самарская область, г. Тольятти, Автозаводский район, юго-западная часть КК 63:09:0103035, на участке с кадастровым номером 63:09:0103035:8115

**Том 3. Проект межевания территории.  
Утверждаемая часть**

**Заказчик:** Степаненко Любовь Сергеевна

**Том 3. Проект межевания территории.  
Утверждаемая часть**

ДОКУМЕНТАЦИЯ ПО ПЛАНИРОВКЕ ТЕРРИТОРИИ – ПРОЕКТ ПЛАНИРОВКИ  
ТЕРРИТОРИИ И ПРОЕКТ МЕЖЕВАНИЯ ТЕРРИТОРИИ ПРОЕКТИРУЕМОГО ЖИЛОГО  
МАССИВА ПО АДРЕСУ: САМАРСКАЯ ОБЛАСТЬ, АВТОЗАВОДСКИЙ РАЙОН, ЮГО-  
ЗАПАДНАЯ ЧАСТЬ КК 63:09:103035, НА УЧАСТКЕ С КАДАСТРОВЫМ НОМЕРОМ  
63:09:0103035:8115

Директор

/Рыжова Ю.А./

ТОЛЬЯТТИ

---

2025г.

## СОСТАВ ПРОЕКТА

Номер книги	Наименование	Примечание
<b>Проект планировки территории с проектом межевания территории. Утверждаемая часть</b>		
Том 3	Раздел 1. Пояснительная записка	
	Раздел 2. Графические материалы	
<b>Проект планировки территории с проектом межевания территории. Материалы по обоснованию.</b>		
Том 4	Раздел 1. Графические материалы	
	Раздел 2. Приложения	

## СОДЕРЖАНИЕ

№		стр.
<b>Раздел 1. Пояснительная записка</b>		
1.	Пояснительная записка	4
2.	Нормативная база	6
3.	Анализ сложившегося землепользования и застройки территории	7
4.	Обоснование решений проекта планировки территории с проектом межевания территории в части образуемого земельного участка	8
5.	Порядок установления красных линий	13
6.	Перечень и сведения о площади образуемых земельных участков, в том числе возможные способы их образования	20
7.	Сведения о характерных точках границ образуемых земельных участков	27
8.	Вид разрешенного использования образуемых земельных участков	52
9.	Перечень и сведения о площади образуемых земельных участков, которые будут отнесены к территориям общего пользования или имуществу общего пользования, в том числе в отношении которых предполагаются резервирование и (или) изъятие для государственных или муниципальных нужд	60
10.	Целевое назначение лесов, вид (виды) разрешенного использования лесного участка, количественные и качественные характеристики лесного участка, сведения о нахождении лесного участка в границах особо защитных участков лесов (в случае, если подготовка проекта межевания территории осуществляется в целях определения местоположения границ образуемых и (или) изменяемых лесных участков	61
11.	Сведения о границах территории, в отношении которой утвержден проект межевания, содержащие перечень координат характерных точек этих границ в системе координат, используемой для ведения Единого государственного реестра недвижимости.	62
<b>Раздел 2. Графические материалы</b>		
1.	Чертеж проекта планировки с проектом межевания (утверждаемая часть)	64
2.	Чертеж проекта планировки с проектом межевания (красные линии)	65
3.	Чертеж границ зон планируемого размещения ОКС	66

## ПОЯСНИТЕЛЬНАЯ ЗАПИСКА

Подготовка проекта межевания территории проектируемого жилого массива по адресу: Самарская область, г. Тольятти, Автозаводский район, юго-западная часть КК 63:09:0103035, на участке с кадастровым номером 63:09:0103035:8115, разработан на основании постановления администрации городского округа Тольятти № 1198-п/1 от 04.07.2025, утвержденных Заданий на разработку документации по планировке территории (проект планировки территории и проект межевания территории) и на выполнение инженерно-геодезических изысканий.

Общая площадь в границах межевания составляет 14,8452 га.

Согласно части 1 статьи 43 Градостроительного кодекса РФ, подготовка проекта межевания территории осуществляется применительно к территории, расположенной в границах одного или нескольких смежных элементов планировочной структуры, границах определенной правилами землепользования и застройки территориальной зоны и (или) границах установленной схемой территориального планирования муниципального района, генеральным планом поселения, муниципального округа, городского округа функциональной зоны.

Согласно части 2 статьи 43 подготовка проекта межевания территории осуществляется для:

- 1) определения местоположения границ образуемых и изменяемых земельных участков;
- 2) установления, изменения, отмены красных линий для застроенных территорий, в границах которых не планируется размещение новых объектов капитального строительства, а также для установления, изменения, отмены красных линий в связи с образованием и (или) изменением земельного участка, расположенного в границах территории, применительно к которой не предусматривается осуществление комплексного развития территории, при условии, что такие установление, изменение, отмена влекут за собой исключительно изменение границ территории общего пользования.

Согласно части 12 статьи 43 Градостроительного кодекса РФ в случае подготовки проекта межевания территории, расположенной в границах элемента или элементов планировочной структуры, утвержденных проектом планировки территории, в виде отдельного документа общественные обсуждения или публичные слушания не проводятся, за исключением случая подготовки проекта межевания территории для установления, изменения, отмены красных линий в связи с образованием и (или) изменением земельного участка, расположенного в границах территории, в отношении которой не предусматривается осуществление комплексного развития территории, при условии, что такие установление, изменение красных линий влекут за собой изменение границ территории общего пользования.

Проект межевания территории состоит из основной части, которая подлежит утверждению, и материалов по обоснованию этого проекта. Основная часть проекта включает в

себя текстовую часть и чертеж проекта межевания территории. Материалы по обоснованию проекта включают в себя чертежи и приложения.

Основная часть проекта включает в себя чертеж межевания, на котором отображаются:

1) границы планируемых (в случае, если подготовка проекта межевания территории осуществляется в составе проекта планировки территории) и существующих элементов планировочной структуры;

2) красные линии, утвержденные в составе проекта планировки территории;

3) границы образуемого земельного участка и условный номер.

Проект определяет основные параметры образуемых земельных участков и их координаты поворотных точек.

Графическая часть проекта подготовлена в соответствии с системой координат, используемой для ведения Единого государственного реестра недвижимости - МСК-63, зона 1.

Чертежи проекта межевания территории разработан на геодезической основе, подготовленной ООО "ГК Проект-Регион" и выполнен в масштабе 1:1500.

При разработке чертежа были использованы актуальные сведения Единого государственного реестра недвижимости (кадастровый план территории от 15 октября 2025г. № КУВИ-001/2025-191719410).

**При разработке проектного решения в качестве основной законодательной базы и устанавливающих технические требования нормативов использовались:**

1. "Градостроительный кодекс Российской Федерации" от 29.12.2004 N 190-ФЗ;
2. "Земельный кодекс Российской Федерации" от 25.10.2001 N 136-ФЗ;
3. Федеральный закон "О землеустройстве" от 18.06.2001 N 78-ФЗ;
4. Федеральный закон "Об объектах культурного наследия (памятниках истории и культуры) народов Российской Федерации" от 25.06.2002 N 73-ФЗ;
5. Федеральный закон от 24.07.2007 N 221-ФЗ "О кадастровой деятельности";
6. Федеральный закон от 06.10.2003 N 131-ФЗ "Об общих принципах организации местного самоуправления в Российской Федерации";
7. Закон Самарской области от 12.07.2006 N 90-ГД "О градостроительной деятельности на территории Самарской области";
8. Правила землепользования и застройки городского округа Тольятти, утвержденные решением Думы г.о. Тольятти от 24.12.2008 № 1059;
9. СП 42.13330.2016 «Градостроительство. Планировка и застройка городских и сельских поселений» Актуализированная редакция СНиП 2.07.01-89\*

### **3. АНАЛИЗ СЛОЖИВШЕГОСЯ ЗЕМЛЕПОЛЬЗОВАНИЯ И ЗАСТРОЙКИ ТЕРРИТОРИИ**

Граница территории, в отношении которой разработан проект, согласно кадастровому делению расположена в границах кадастрового квартала 63:09:0103035 и территориально относится к Автозаводскому району г. Тольятти Самарской области.

Категории земель, входящих в границы проекта межевания территории, представлены землями населенных пунктов.

В соответствии с Генеральным планом г.о. Тольятти Самарской области, утвержденным Решением Думы г.о. Тольятти от 25.05.2018г. № 1756, на территории в отношении которой разработан настоящий проект, согласно Карты функциональных зон отнесена к функциональной зоне: Жилые зоны.

Транспортная связь к проектируемому массиву предусматривается с автодорог общего пользования местного значения, расположенных южнее планируемой территории, учитывая сложившуюся улично-дорожную сеть.

Часть территории, на которую разработан проект межевания, согласно сведениям ЕГРН, расположена в зоне с особыми условиями использования территории с реестровым номером 63:09-6.586 Вид: Зона с особыми условиями использования территории, Наименование: Охранная зона существующей газораспределительной сети «Подземный газопровод высокого давления от ГРП-2 с. Подстепки по ул. Полевой до п. Приморский ШГРП-312 на ул. Мичурина» - отражены в Материалах по обоснованию проекта. (Графические материалы).

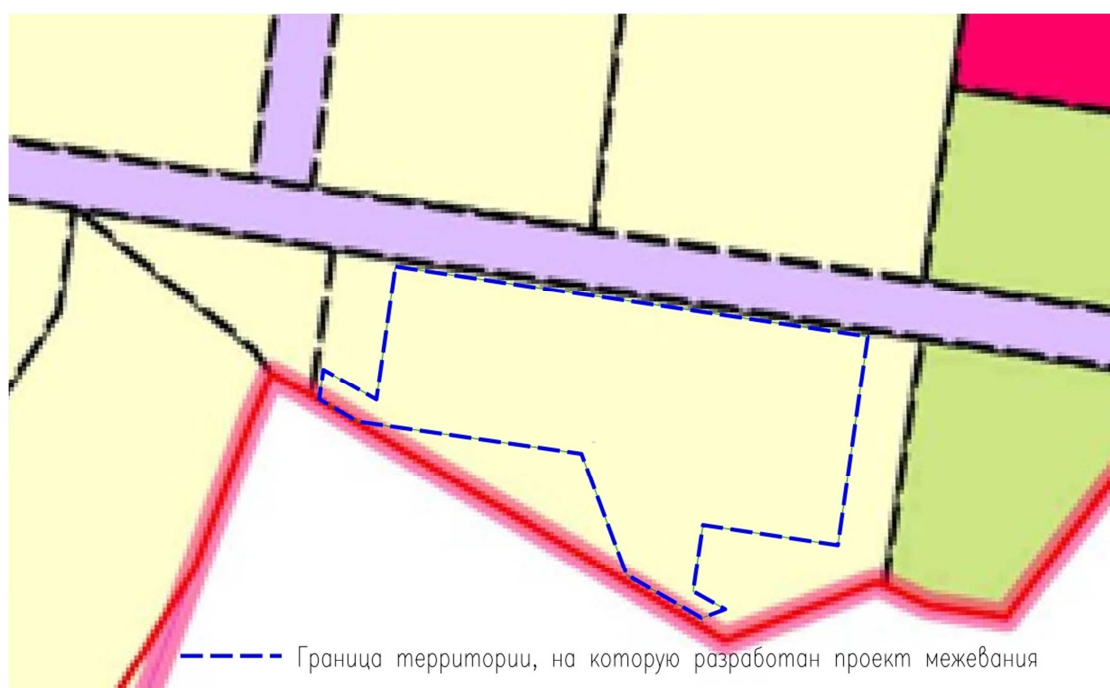
В границах образуемого земельного участка, а также на прилегающих территориях, объекты культурного наследия отсутствуют. Публичные сервитуты отсутствуют.

#### 4. ОБОСНОВАНИЕ РЕШЕНИЙ ПРОЕКТА МЕЖЕВАНИЯ ТЕРРИТОРИИ В ЧАСТИ ОБРАЗУЕМЫХ ЗЕМЕЛЬНЫХ УЧАСТКОВ

Целью разработки проекта является определение местоположения границ образуемых земельных участков, установлению красных линий, установление границ зон планируемого размещения объектов капитального строительства.

Граница территории, в отношении которой разработан проект межевания территории, согласно кадастровому делению, расположена в границах кадастрового квартала 63:09:0103035. В соответствии с Генеральным планом городского округа Тольятти Самарской области, утвержденным Решением Думы городского округа Тольятти от 25.05.2018 г. № 1756, территория, в отношении которой разработан настоящий проект межевания территории, согласно Карты функциональных зон, отнесена к жилой зоне.

Фрагмент из Карты функциональных зон:



##### Функциональные зоны

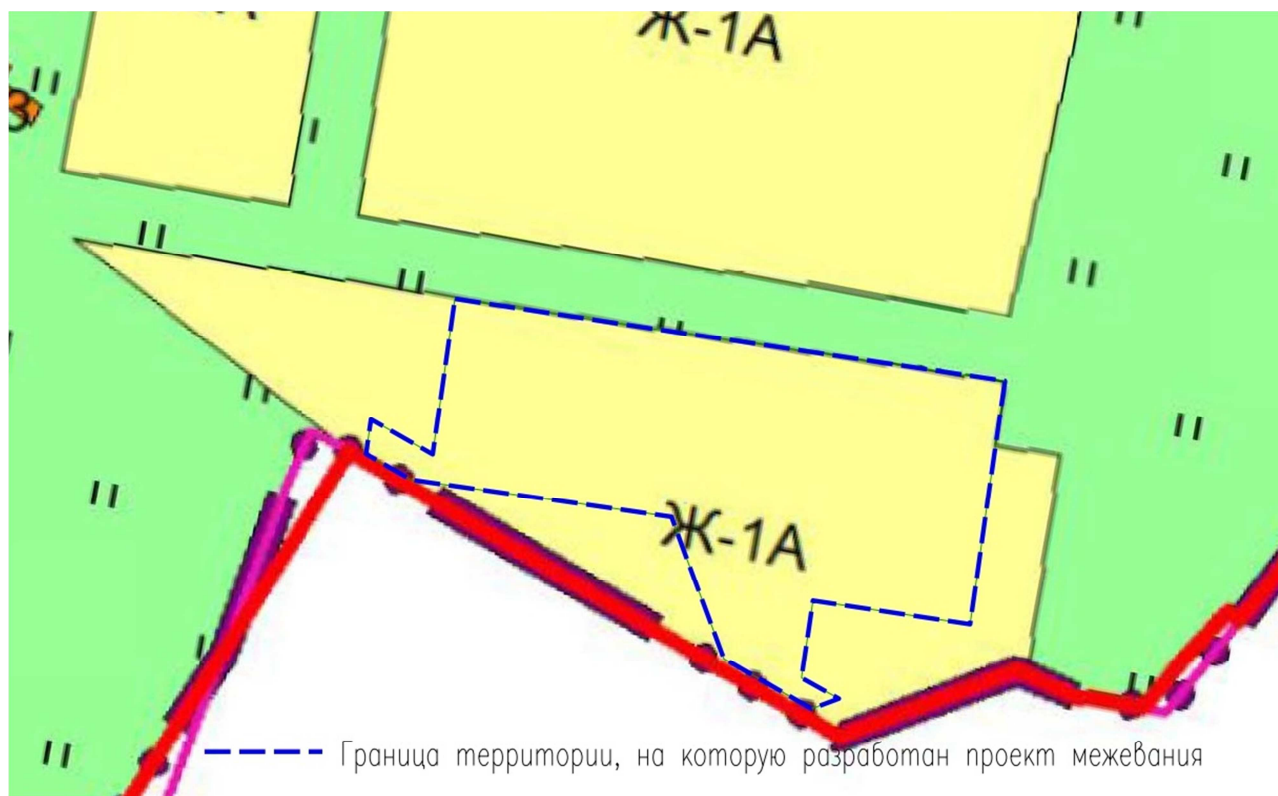
		Жилая зона
		Общественно-деловая зона
		Зона производственного использования
		Зона инженерной и транспортной инфраструктуры
		Зона сельскохозяйственного использования
		Зона рекреационного назначения
		Зона специального назначения

По сложившемуся функциональному районированию и согласно территориальному зонированию по Правилам землепользования и застройки г.о. Тольятти Самарской области,



утвержденным решением Думы г.о. Тольятти от 24.12.2008г. № 1059 границы образуемого земельного участка располагаются в территориальной зоне: **Ж-1А** Зона коттеджной застройки.

Фрагмент из Карты ПЗЗ:



#### Жилые зоны

Ж-1А	Зона коттеджной застройки
Ж-1Б	Зона усадебной застройки
Ж-2	Зона малоэтажной жилой застройки
Ж-3	Зона среднеэтажной жилой застройки
Ж-4	Зона многоэтажной жилой застройки
Ж-5	Зона смешанной жилой застройки
Ж-6	Зона объектов дошкольного, начального общего и среднего (полного) общего образования

Согласно Правилам землепользования и застройки г.о. Тольятти, проектируемая территория включает в себя территориальную зону Ж-1А (Зона коттеджной застройки) выделяются участки следующих основных видов разрешенного использования.

1. Основные виды разрешенного использования земельных участков и объектов капитального строительства:

Наименование и код (числовое обозначение) вида разрешенного использования земельных участков	Наименование вида разрешенного использования объектов капитального строительства
--	--

Для индивидуального жилищного строительства (2.1)	- индивидуальные жилые дома
Блокированная жилая застройка (2.3)	- блокированные жилые дома
Деловое управление (4.1)	- офисные объекты
Общественное управление (3.8)	- административные объекты
Дошкольное, начальное и среднее общее образование (3.5.1)	- объекты дошкольного образования; - объекты начального общего и среднего (полного) общего образования; - объекты дополнительного образования
Культурное развитие (3.6)	- библиотеки
Бытовое обслуживание (3.3)	- объекты бытового обслуживания населения
Здравоохранение (3.4)	- объекты здравоохранения
Коммунальное обслуживание (3.1)	- центральный тепловой пункт (ЦТП); - объекты наружного противопожарного водоснабжения (пожарные резервуары, пожарные водоемы, пожарные гидранты); - водонапорные башни; - сети водоснабжения и сооружения на них; - подземные канализационные сети и сооружения на них; - тепловые сети и сооружения на них; - трансформаторные подстанции (ТП); - газораспределительная сеть; - воздушные линии электропередачи до 35 кВ, кабельные линии электропередачи; - объекты связи
Магазины (4.4)	- магазины торговой площадью до 200 м <sup>2</sup> ; - аптеки
Банковская и страховая деятельность (4.5)	- объекты кредитно-финансовой, страховой сферы
Социальное обслуживание (3.2); Предпринимательство (4.0)	- объекты сферы оказания юридических услуг
Общественное питание (4.6)	- объекты общественного питания вместительностью до 50 мест
Спорт (5.1)	- физкультурно-оздоровительные комплексы; - фитнес-центры; - универсальные спортивные площадки
Обеспечение внутреннего правопорядка (8.3)	- объекты пожарной охраны
Земельные участки (территории)	- зеленые насаждения;

общего пользования (12.0)	<ul style="list-style-type: none"> <li>- скверы;</li> <li>- бульвары;</li> <li>- проезды;</li> <li>- пешеходные тротуары;</li> <li>- велодорожки;</li> <li>- малые архитектурные формы благоустройства;</li> <li>- фонтаны;</li> <li>- спортивные и игровые площадки</li> </ul>
---------------------------	---

В пределах территории проектирования находятся:

- земельный участок в частной собственности, принадлежащий на праве общей долевой собственности. Кадастровый номер 63:09:0103035:8115. Адрес: Самарская область, г. Тольятти, Автозаводский район, юго-западная часть КК 63:09:0103035. Площадь уточненная - 148 452 кв. м. Категория земель - земли населенных пунктов. Вид разрешенного использования - для сельскохозяйственного производства.

- сооружение, форма собственности – муниципальная. Кадастровый номер 63:09:0103035:4117. Адрес: Самарская область, городской округ Тольятти, г. Тольятти, Автозаводский район, от границы городского округа Тольятти, южнее территории земельного участка с кадастровым номером 63:09:0103035:908 до границы городского округа Тольятти, юго-западнее территории земельного участка с кадастровым номером 63:09:0103035:865. Наименование - автодорога от улицы Фермерская до границы городского округа Тольятти. Назначение - нежилое, транспортное. Протяженность - 1 423 м.

Анализ существующего состояния проводился на основании Кадастрового плана территории от 15 октября 2025г. № КУВИ-001/2025-191719410, Выписки из ЕГРН от 12.09.2025 № КУВИ-001/2025-173534556.

В графической части проекта межевания территории отражены планируемые функциональные зоны. Функциональное зонирование территории, разработано для жилого массива согласно статье 85 Земельного кодекса Российской Федерации и предусматривает следующие функциональные зоны:

- зона жилой застройки (индивидуальные дома) (Ж1);
- общественно-деловая зона (ОД);
- дошкольного образования (ДО);
- зона инженерной инфраструктуры (И);
- зона размещения улиц и дорог (Т).

Проектом межевания территории в целях обеспечения строительства запланированных объектов капитального строительства предусмотрено формирование земельных участков:

Ж1 Зона застройки индивидуальными жилыми домами – 144 земельных участков.;

ДО Зона размещения объектов дошкольного и общего образования – 1 земельный участок;

ОД Общественно-деловая зона – 3 земельных участка;

И Зона инженерной инфраструктуры – 3 земельных участка;

Т Зона улиц и дорог – 3 земельных участка. Участки формируются для организации в дальнейшем на территории проектируемого массива жилой застройки улично-дорожной сети для доступа к образованным земельным участкам жилой застройки от земель (территорий) общего пользования. Тем самым, обеспечение доступа к землям (земельным участкам) или территориям общего пользования, осуществляется для образуемых участков :ЗУ1-ЗУ151 путем непосредственного примыкания к формируемым земельным участкам территорий общего пользования :ЗУ152, :ЗУ153, :ЗУ154.

В связи с тем, что по земельным участкам с условными обозначениями :ЗУ153, :ЗУ154 проходит сооружение с кадастровым номером 63:09:0103035:4117 с наименованием - автодорога от улицы Фермерская до границы городского округа Тольятти, в отношении данных участков предполагаются резервирование и (или) изъятие для государственных или муниципальных нужд.

Размеры и расположение земельных участков устанавливались в соответствии с принятым в проекте планировки территории границами участков, границ предполагаемых к использованию земель.

Согласно части 2 статьи 43 Градостроительного кодекса РФ, подготовка проекта межевания территории осуществляется в т.ч. для установления, изменения, отмены красных линий в связи с образованием и (или) изменением земельного участка, расположенного в границах территории, применительно к которой не предусматривается осуществление комплексного развития территории, при условии, что такие установление изменение, отмена влекут за собой исключительно изменение границ территории общего пользования.

В связи с установлением (определением) территорий общего пользования по границам образуемых земельных участков :ЗУ152, :ЗУ153, :ЗУ154 с видом разрешенного использования «Земельные участки (территории) общего пользования (12.0)» в рамках настоящего проекта межевания территории подлежат установлению красные линии.

Границы и геодезические координаты характерных точек устанавливаемых красных линий отображены на Чертеже красных линий в составе утверждаемой части Проекта межевания территории (Том 3). Координаты даны с точностью до +0,01 м в местной системе координат МСК-63.

Границы публичных сервитутов на Чертеже не отражены, т.к. в границах территории проектирования указанные объекты (публичные сервитуты) не установлены.

## 5. ПОРЯДОК УСТАНОВЛЕНИЯ КРАСНЫХ ЛИНИЙ

Красные линии в границах разработки проекта устанавливаются и принимаются в соответствии с Генеральным планом городского округа Тольятти, Инструкцией о порядке проектирования и установления красных линий в городах и других поселениях Российской Федерации РДС 30-201-98, принятой Госстроя России от 06.04.1998г. № 18-30 и с учетом фактического землепользования.

Координаты устанавливаемых красных линий:

Обозначение характерных точек границ	Координаты, м	
	X	Y
1	2	3
<b>K1</b>		
1	423198.46	1311654.35
2	423194.18	1311683.03
3	423189.89	1311711.71
4	423165.61	1311708.09
5	423143.36	1311704.77
6	423121.11	1311701.44
7	423098.85	1311698.12
8	423060.52	1311692.38
9	423090.60	1311638.24
10	423107.42	1311640.76
11	423129.67	1311644.08
12	423151.92	1311647.40
13	423174.18	1311650.73
1	423198.46	1311654.35
<b>K2</b>		
14	423048.66	1311702.75
15	423074.02	1311706.54
16	423096.27	1311709.86
17	423118.52	1311713.18
18	423140.78	1311716.51
19	423163.03	1311719.83
20	423188.12	1311723.58
21	423183.84	1311752.26
22	423179.56	1311780.94
23	423154.46	1311777.19
24	423132.21	1311773.87
25	423109.96	1311770.55
26	423087.71	1311767.22
27	423065.45	1311763.90
28	423040.10	1311760.12
29	423044.38	1311731.43

14	423048.66	1311702.75
<b>K3</b>		
30	423038.33	1311771.98
31	423063.68	1311775.77
32	423085.93	1311779.09
33	423108.19	1311782.42
34	423130.44	1311785.74
35	423152.69	1311789.06
36	423177.78	1311792.81
37	423173.50	1311821.49
38	423169.22	1311850.17
39	423144.13	1311846.43
40	423121.87	1311843.10
41	423099.62	1311839.78
42	423077.37	1311836.46
43	423055.11	1311833.13
44	423029.76	1311829.35
45	423034.04	1311800.67
30	423038.33	1311771.98
<b>K4</b>		
46	423167.45	1311862.04
47	423163.16	1311890.72
48	423158.88	1311919.40
49	423133.80	1311915.67
50	423111.54	1311912.34
51	423089.27	1311909.02
52	423067.01	1311905.69
53	423044.75	1311902.37
54	423019.42	1311898.58
55	423023.71	1311869.90
56	423027.99	1311841.22
57	423053.32	1311845.00
58	423075.58	1311848.32
59	423097.84	1311851.65
60	423120.10	1311854.97
61	423142.35	1311858.29
46	423167.45	1311862.04
<b>K5</b>		
62	423026.65	1311917.86
63	423059.04	1311922.70
64	423091.43	1311927.53
65	423123.82	1311932.37
66	423156.21	1311937.21
67	423152.69	1311960.82
68	423149.16	1311984.43
69	423116.77	1311979.60

70	423084.38	1311974.76
71	423051.99	1311969.92
72	423019.60	1311965.09
73	423023.12	1311941.47
62	423026.65	1311917.86
<b>K6</b>		
74	423016.94	1311982.89
75	423049.33	1311987.73
76	423081.72	1311992.56
77	423114.11	1311997.40
78	423146.50	1312002.24
79	423143.15	1312024.68
80	423139.80	1312047.12
81	423107.41	1312042.29
82	423075.02	1312037.45
83	423042.63	1312032.61
84	423010.24	1312027.78
85	423013.59	1312005.33
74	423016.94	1311982.89
<b>K7</b>		
86	423215.19	1311643.84
87	423248.19	1311648.55
88	423244.77	1311671.45
89	423241.66	1311692.22
90	423238.56	1311712.99
91	423235.46	1311733.76
92	423232.36	1311754.52
93	423229.26	1311775.29
94	423226.16	1311796.06
95	423223.06	1311816.82
96	423219.96	1311837.59
97	423216.86	1311858.36
98	423213.76	1311879.12
99	423210.66	1311899.89
100	423207.56	1311920.66
101	423204.46	1311941.42
102	423201.36	1311962.18
103	423198.26	1311982.95
104	423195.15	1312003.73
105	423192.05	1312024.49
106	423188.95	1312045.26
107	423185.85	1312066.03
108	423182.75	1312086.79
109	423179.65	1312107.56
110	423176.55	1312128.33
111	423173.45	1312149.09
112	423170.35	1312169.86

113	423167.25	1312190.63
114	423164.15	1312211.39
115	423161.05	1312232.16
116	423128.06	1312227.43
117	423131.19	1312206.47
118	423134.29	1312185.70
119	423137.39	1312164.94
120	423140.49	1312144.17
121	423143.59	1312123.40
122	423146.68	1312102.64
123	423149.79	1312081.87
124	423152.88	1312061.10
125	423155.99	1312040.34
126	423159.09	1312019.57
127	423162.19	1311998.80
128	423165.29	1311978.04
129	423168.40	1311957.27
130	423171.50	1311936.50
131	423174.60	1311915.74
132	423177.70	1311894.97
133	423180.80	1311874.20
134	423183.90	1311853.44
135	423187.00	1311832.67
136	423190.10	1311811.90
137	423193.20	1311791.14
138	423196.30	1311770.37
139	423199.40	1311749.60
140	423202.50	1311728.83
141	423205.60	1311708.07
142	423208.70	1311687.30
143	423211.81	1311666.53
86	423215.19	1311643.84
<b>K8</b>		
144	423091.88	1312052.10
145	423114.96	1312055.55
146	423138.04	1312058.99
147	423135.10	1312078.68
148	423132.24	1312097.81
149	423129.39	1312116.95
150	423126.53	1312136.09
151	423123.67	1312155.23
152	423120.81	1312174.36
153	423117.96	1312193.50
154	423114.38	1312217.49
155	423091.30	1312214.04
156	423068.22	1312210.59
157	423071.80	1312186.61



158	423074.66	1312167.47
159	423077.51	1312148.33
160	423080.37	1312129.20
161	423083.23	1312110.06
162	423086.09	1312090.92
163	423088.94	1312071.78
144	423091.88	1312052.10
<b>K9</b>		
164	423034.02	1312043.46
165	423057.02	1312046.90
166	423080.01	1312050.33
167	423077.07	1312070.01
168	423074.22	1312089.15
169	423071.36	1312108.29
170	423068.50	1312127.42
171	423065.64	1312146.56
172	423062.79	1312165.70
173	423059.93	1312184.84
174	423056.35	1312208.82
175	423033.35	1312205.39
176	423010.36	1312201.96
177	423013.94	1312177.97
178	423016.80	1312158.83
179	423019.65	1312139.70
180	423022.51	1312120.56
181	423025.37	1312101.42
182	423028.23	1312082.28
183	423031.08	1312063.14
164	423034.02	1312043.46
<b>K10</b>		
184	422976.16	1312034.82
185	422999.16	1312038.26
186	423022.15	1312041.69
187	423019.22	1312061.37
188	423016.36	1312080.51
189	423013.50	1312099.65
190	423010.64	1312118.79
191	423007.79	1312137.92
192	423004.93	1312157.06
193	423002.07	1312176.20
194	422998.49	1312200.18
195	422975.49	1312196.75
196	422952.50	1312193.32
197	422956.08	1312169.33
198	422958.94	1312150.19
199	422961.80	1312131.06
200	422964.65	1312111.92

201	422967.51	1312092.78
202	422970.37	1312073.64
203	422973.23	1312054.51
184	422976.16	1312034.82
<b>K11</b>		
204	422926.50	1312036.98
205	422961.91	1312042.26
206	422958.98	1312061.92
207	422956.04	1312081.57
208	422953.11	1312101.22
209	422950.17	1312120.88
210	422947.24	1312140.53
211	422944.30	1312160.18
212	422941.37	1312179.84
213	422938.31	1312200.28
214	422902.84	1312195.21
215	422905.93	1312174.55
216	422908.87	1312154.89
217	422911.81	1312135.24
218	422914.75	1312115.59
219	422917.69	1312095.93
220	422920.63	1312076.28
221	422923.56	1312056.64
204	422926.50	1312036.98
<b>K12</b>		
222	422953.22	1311979.83
223	422999.59	1311986.75
224	422994.14	1312023.23
225	422993.11	1312030.15
226	422987.70	1312029.34
227	422974.11	1312027.31
228	422946.75	1312023.23
222	422953.22	1311979.83
<b>K13</b>		
229	422863.43	1312018.96
230	422891.16	1311970.57
231	422935.40	1311977.17
232	422929.86	1312014.34
233	422933.15	1312014.82
234	422932.13	1312021.76
235	422928.84	1312021.26
236	422927.76	1312028.55
229	422863.43	1312018.96
<b>K14</b>		
237	422924.49	1311912.40
238	423016.28	1311878.37
239	423003.14	1311966.96

240	422901.84	1311951.94
237	422924.49	1311912.40

## 6. ПЕРЕЧЕНЬ И СВЕДЕНИЯ О ПЛОЩАДИ ОБРАЗУЕМЫХ ЗЕМЕЛЬНЫХ УЧАСТКОВ, В ТОМ ЧИСЛЕ ВОЗМОЖНЫЕ СПОСОБЫ ИХ ОБРАЗОВАНИЯ

В пределах территории проектирования находится земельный участок в частной собственности, принадлежащий на праве общей долевой собственности с кадастровым номером 63:09:0103035:8115, адрес: Самарская область, г. Тольятти, Автозаводский район, юго-западная часть КК 63:09:0103035, площадь уточненная - 148 452 кв. м, категория земель - Земли населенных пунктов.

Проектом межевания подлежит образованию 154 (сто пятьдесят четыре) земельных участка, из них:

Обозначение участков	Площадь, м <sup>2</sup>	Способ образования
1	2	3
:ЗУ1	768	раздел земельного участка с КН 63:09:0103035:8115
:ЗУ2	700	раздел земельного участка с КН 63:09:0103035:8115
:ЗУ3	700	раздел земельного участка с КН 63:09:0103035:8115
:ЗУ4	700	раздел земельного участка с КН 63:09:0103035:8115
:ЗУ5	700	раздел земельного участка с КН 63:09:0103035:8115
:ЗУ6	700	раздел земельного участка с КН 63:09:0103035:8115
:ЗУ7	700	раздел земельного участка с КН 63:09:0103035:8115
:ЗУ8	700	раздел земельного участка с КН 63:09:0103035:8115
:ЗУ9	700	раздел земельного участка с КН 63:09:0103035:8115
:ЗУ10	700	раздел земельного участка с КН 63:09:0103035:8115
:ЗУ11	700	раздел земельного участка с КН 63:09:0103035:8115
:ЗУ12	700	раздел земельного участка с КН 63:09:0103035:8115
:ЗУ13	700	раздел земельного участка с КН 63:09:0103035:8115
:ЗУ14	700	раздел земельного участка с КН 63:09:0103035:8115
:ЗУ15	700	раздел земельного участка с КН 63:09:0103035:8115
:ЗУ16	700	раздел земельного участка с КН 63:09:0103035:8115

:3Y17	700	раздел земельного участка с КН 63:09:0103035:8115
:3Y18	700	раздел земельного участка с КН 63:09:0103035:8115
:3Y19	700	раздел земельного участка с КН 63:09:0103035:8115
:3Y20	700	раздел земельного участка с КН 63:09:0103035:8115
:3Y21	700	раздел земельного участка с КН 63:09:0103035:8115
:3Y22	700	раздел земельного участка с КН 63:09:0103035:8115
:3Y23	700	раздел земельного участка с КН 63:09:0103035:8115
:3Y24	700	раздел земельного участка с КН 63:09:0103035:8115
:3Y25	700	раздел земельного участка с КН 63:09:0103035:8115
:3Y26	700	раздел земельного участка с КН 63:09:0103035:8115
:3Y27	700	раздел земельного участка с КН 63:09:0103035:8115
:3Y28	703	раздел земельного участка с КН 63:09:0103035:8115
:3Y29	712	раздел земельного участка с КН 63:09:0103035:8115
:3Y30	653	раздел земельного участка с КН 63:09:0103035:8115
:3Y31	652	раздел земельного участка с КН 63:09:0103035:8115
:3Y32	652	раздел земельного участка с КН 63:09:0103035:8115
:3Y33	712	раздел земельного участка с КН 63:09:0103035:8115
:3Y34	652	раздел земельного участка с КН 63:09:0103035:8115
:3Y35	652	раздел земельного участка с КН 63:09:0103035:8115
:3Y36	652	раздел земельного участка с КН 63:09:0103035:8115
:3Y37	736	раздел земельного участка с КН 63:09:0103035:8115
:3Y38	652	раздел земельного участка с КН 63:09:0103035:8115
:3Y39	653	раздел земельного участка с КН 63:09:0103035:8115

:3Y40	652	раздел земельного участка с КН 63:09:0103035:8115
:3Y41	652	раздел земельного участка с КН 63:09:0103035:8115
:3Y42	743	раздел земельного участка с КН 63:09:0103035:8115
:3Y43	736	раздел земельного участка с КН 63:09:0103035:8115
:3Y44	652	раздел земельного участка с КН 63:09:0103035:8115
:3Y45	652	раздел земельного участка с КН 63:09:0103035:8115
:3Y46	652	раздел земельного участка с КН 63:09:0103035:8115
:3Y47	653	раздел земельного участка с КН 63:09:0103035:8115
:3Y48	743	раздел земельного участка с КН 63:09:0103035:8115
:3Y49	736	раздел земельного участка с КН 63:09:0103035:8115
:3Y50	652	раздел земельного участка с КН 63:09:0103035:8115
:3Y51	652	раздел земельного участка с КН 63:09:0103035:8115
:3Y52	653	раздел земельного участка с КН 63:09:0103035:8115
:3Y53	652	раздел земельного участка с КН 63:09:0103035:8115
:3Y54	744	раздел земельного участка с КН 63:09:0103035:8115
:3Y55	736	раздел земельного участка с КН 63:09:0103035:8115
:3Y56	653	раздел земельного участка с КН 63:09:0103035:8115
:3Y57	652	раздел земельного участка с КН 63:09:0103035:8115
:3Y58	652	раздел земельного участка с КН 63:09:0103035:8115
:3Y59	653	раздел земельного участка с КН 63:09:0103035:8115
:3Y60	743	раздел земельного участка с КН 63:09:0103035:8115
:3Y61	736	раздел земельного участка с КН 63:09:0103035:8115
:3Y62	653	раздел земельного участка с КН 63:09:0103035:8115

:3Y63	653	раздел земельного участка с КН 63:09:0103035:8115
:3Y64	653	раздел земельного участка с КН 63:09:0103035:8115
:3Y65	653	раздел земельного участка с КН 63:09:0103035:8115
:3Y66	743	раздел земельного участка с КН 63:09:0103035:8115
:3Y67	735	раздел земельного участка с КН 63:09:0103035:8115
:3Y68	653	раздел земельного участка с КН 63:09:0103035:8115
:3Y69	653	раздел земельного участка с КН 63:09:0103035:8115
:3Y70	653	раздел земельного участка с КН 63:09:0103035:8115
:3Y71	653	раздел земельного участка с КН 63:09:0103035:8115
:3Y72	743	раздел земельного участка с КН 63:09:0103035:8115
:3Y73	782	раздел земельного участка с КН 63:09:0103035:8115
:3Y74	782	раздел земельного участка с КН 63:09:0103035:8115
:3Y75	782	раздел земельного участка с КН 63:09:0103035:8115
:3Y76	782	раздел земельного участка с КН 63:09:0103035:8115
:3Y77	782	раздел земельного участка с КН 63:09:0103035:8115
:3Y78	782	раздел земельного участка с КН 63:09:0103035:8115
:3Y79	782	раздел земельного участка с КН 63:09:0103035:8115
:3Y80	782	раздел земельного участка с КН 63:09:0103035:8115
:3Y81	743	раздел земельного участка с КН 63:09:0103035:8115
:3Y82	743	раздел земельного участка с КН 63:09:0103035:8115
:3Y83	743	раздел земельного участка с КН 63:09:0103035:8115
:3Y84	743	раздел земельного участка с КН 63:09:0103035:8115
:3Y85	743	раздел земельного участка с КН 63:09:0103035:8115

:3Y86	743	раздел земельного участка с КН 63:09:0103035:8115
:3Y87	743	раздел земельного участка с КН 63:09:0103035:8115
:3Y88	743	раздел земельного участка с КН 63:09:0103035:8115
:3Y89	464	раздел земельного участка с КН 63:09:0103035:8115
:3Y90	451	раздел земельного участка с КН 63:09:0103035:8115
:3Y91	451	раздел земельного участка с КН 63:09:0103035:8115
:3Y92	452	раздел земельного участка с КН 63:09:0103035:8115
:3Y93	452	раздел земельного участка с КН 63:09:0103035:8115
:3Y94	451	раздел земельного участка с КН 63:09:0103035:8115
:3Y95	452	раздел земельного участка с КН 63:09:0103035:8115
:3Y96	566	раздел земельного участка с КН 63:09:0103035:8115
:3Y97	464	раздел земельного участка с КН 63:09:0103035:8115
:3Y98	452	раздел земельного участка с КН 63:09:0103035:8115
:3Y99	451	раздел земельного участка с КН 63:09:0103035:8115
:3Y100	452	раздел земельного участка с КН 63:09:0103035:8115
:3Y101	451	раздел земельного участка с КН 63:09:0103035:8115
:3Y102	452	раздел земельного участка с КН 63:09:0103035:8115
:3Y103	452	раздел земельного участка с КН 63:09:0103035:8115
:3Y104	566	раздел земельного участка с КН 63:09:0103035:8115
:3Y105	463	раздел земельного участка с КН 63:09:0103035:8115
:3Y106	450	раздел земельного участка с КН 63:09:0103035:8115
:3Y107	450	раздел земельного участка с КН 63:09:0103035:8115
:3Y108	450	раздел земельного участка с КН 63:09:0103035:8115



:3У109	450	раздел земельного участка с КН 63:09:0103035:8115
:3У110	450	раздел земельного участка с КН 63:09:0103035:8115
:3У111	450	раздел земельного участка с КН 63:09:0103035:8115
:3У112	564	раздел земельного участка с КН 63:09:0103035:8115
:3У113	463	раздел земельного участка с КН 63:09:0103035:8115
:3У114	450	раздел земельного участка с КН 63:09:0103035:8115
:3У115	450	раздел земельного участка с КН 63:09:0103035:8115
:3У116	450	раздел земельного участка с КН 63:09:0103035:8115
:3У117	450	раздел земельного участка с КН 63:09:0103035:8115
:3У118	450	раздел земельного участка с КН 63:09:0103035:8115
:3У119	450	раздел земельного участка с КН 63:09:0103035:8115
:3У120	564	раздел земельного участка с КН 63:09:0103035:8115
:3У121	463	раздел земельного участка с КН 63:09:0103035:8115
:3У122	450	раздел земельного участка с КН 63:09:0103035:8115
:3У123	450	раздел земельного участка с КН 63:09:0103035:8115
:3У124	450	раздел земельного участка с КН 63:09:0103035:8115
:3У125	450	раздел земельного участка с КН 63:09:0103035:8115
:3У126	450	раздел земельного участка с КН 63:09:0103035:8115
:3У127	450	раздел земельного участка с КН 63:09:0103035:8115
:3У128	564	раздел земельного участка с КН 63:09:0103035:8115
:3У129	463	раздел земельного участка с КН 63:09:0103035:8115
:3У130	450	раздел земельного участка с КН 63:09:0103035:8115
:3У131	450	раздел земельного участка с КН 63:09:0103035:8115

:ЗУ132	450	раздел земельного участка с КН 63:09:0103035:8115
:ЗУ133	450	раздел земельного участка с КН 63:09:0103035:8115
:ЗУ134	450	раздел земельного участка с КН 63:09:0103035:8115
:ЗУ135	450	раздел земельного участка с КН 63:09:0103035:8115
:ЗУ136	564	раздел земельного участка с КН 63:09:0103035:8115
:ЗУ137	712	раздел земельного участка с КН 63:09:0103035:8115
:ЗУ138	711	раздел земельного участка с КН 63:09:0103035:8115
:ЗУ139	711	раздел земельного участка с КН 63:09:0103035:8115
:ЗУ140	712	раздел земельного участка с КН 63:09:0103035:8115
:ЗУ141	712	раздел земельного участка с КН 63:09:0103035:8115
:ЗУ142	712	раздел земельного участка с КН 63:09:0103035:8115
:ЗУ143	712	раздел земельного участка с КН 63:09:0103035:8115
:ЗУ144	745	раздел земельного участка с КН 63:09:0103035:8115
:ЗУ145	1 617	раздел земельного участка с КН 63:09:0103035:8115
:ЗУ146	6 015	раздел земельного участка с КН 63:09:0103035:8115
:ЗУ147	1 826	раздел земельного участка с КН 63:09:0103035:8115
:ЗУ148	38	раздел земельного участка с КН 63:09:0103035:8115
:ЗУ149	193	раздел земельного участка с КН 63:09:0103035:8115
:ЗУ150	23	раздел земельного участка с КН 63:09:0103035:8115
:ЗУ151	2 851	раздел земельного участка с КН 63:09:0103035:8115
:ЗУ152	37 349	раздел земельного участка с КН 63:09:0103035:8115
:ЗУ153	3 694	раздел земельного участка с КН 63:09:0103035:8115
:ЗУ154	4 993	раздел земельного участка с КН 63:09:0103035:8115

## 7. СВЕДЕНИЯ О ХАРАКТЕРНЫХ ТОЧКАХ ГРАНИЦ ОБРАЗУЕМЫХ ЗЕМЕЛЬНЫХ УЧАСТКОВ

Геодезические координаты образуемых земельных участков приведены в Каталоге координат характерных точек. Координаты даны с точностью до +0,01 м в местной системе координат МСК-63, зона 1.

Условный № образуемого земельного участка	Номер точки	Координаты		Расстояние (м)
		X	Y	
:3У1	н1	423244.77	1311671.45	
	н2	423211.81	1311666.53	33.33
	н3	423215.19	1311643.84	22.94
	1	423248.19	1311648.55	33.33
	н1	423244.77	1311671.45	23.15
:3У2	н4	423241.66	1311692.22	
	н5	423208.70	1311687.30	33.33
	н2	423211.81	1311666.53	21.00
	н1	423244.77	1311671.45	33.33
	н4	423241.66	1311692.22	21.00
:3У3	н6	423238.56	1311712.99	
	н7	423205.60	1311708.07	33.33
	н5	423208.70	1311687.30	21.00
	н4	423241.66	1311692.22	33.33
	н6	423238.56	1311712.99	21.00
:3У4	н8	423235.46	1311733.76	
	н9	423202.50	1311728.83	33.33
	н7	423205.60	1311708.07	20.99
	н6	423238.56	1311712.99	33.33
	н8	423235.46	1311733.76	21.00
:3У5	н10	423232.36	1311754.52	
	н11	423199.40	1311749.60	33.33
	н9	423202.50	1311728.83	21.00
	н8	423235.46	1311733.76	33.33
	н10	423232.36	1311754.52	20.99
:3У6	н12	423229.26	1311775.29	
	н13	423196.30	1311770.37	33.33
	н11	423199.40	1311749.60	21.00
	н10	423232.36	1311754.52	33.33
	н12	423229.26	1311775.29	21.00
:3У7	н14	423226.16	1311796.06	
	н15	423193.20	1311791.14	33.33

	н13	423196.30	1311770.37	21.00
	н12	423229.26	1311775.29	33.33
	н14	423226.16	1311796.06	21.00
:3Y8	н16	423223.06	1311816.82	
	н17	423190.10	1311811.90	33.33
	н15	423193.20	1311791.14	20.99
	н14	423226.16	1311796.06	33.33
	н16	423223.06	1311816.82	20.99
:3Y9	н18	423219.96	1311837.59	
	н19	423187.00	1311832.67	33.33
	н17	423190.10	1311811.90	21.00
	н16	423223.06	1311816.82	33.33
	н18	423219.96	1311837.59	21.00
:3Y10	н20	423216.86	1311858.36	
	н21	423183.90	1311853.44	33.33
	н19	423187.00	1311832.67	21.00
	н18	423219.96	1311837.59	33.33
	н20	423216.86	1311858.36	21.00
:3Y11	н22	423213.76	1311879.12	
	н23	423180.80	1311874.20	33.33
	н21	423183.90	1311853.44	20.99
	н20	423216.86	1311858.36	33.33
	н22	423213.76	1311879.12	20.99
:3Y12	н24	423210.66	1311899.89	
	н25	423177.70	1311894.97	33.33
	н23	423180.80	1311874.20	21.00
	н22	423213.76	1311879.12	33.33
	н24	423210.66	1311899.89	21.00
:3Y13	н26	423207.56	1311920.66	
	н27	423174.60	1311915.74	33.33
	н25	423177.70	1311894.97	21.00
	н24	423210.66	1311899.89	33.33
	н26	423207.56	1311920.66	21.00
:3Y14	н28	423204.46	1311941.42	
	н29	423171.50	1311936.50	33.33
	н27	423174.60	1311915.74	20.99
	н26	423207.56	1311920.66	33.33
	н28	423204.46	1311941.42	20.99
:3Y15	н30	423201.36	1311962.18	

	н31	423168.40	1311957.27	33.32
	н29	423171.50	1311936.50	21.00
	н28	423204.46	1311941.42	33.33
	н30	423201.36	1311962.18	20.99
:3Y16	н32	423198.26	1311982.95	
	н33	423165.29	1311978.04	33.33
	н31	423168.40	1311957.27	21.00
	н30	423201.36	1311962.18	33.32
	н32	423198.26	1311982.95	21.00
:3Y17	н34	423195.15	1312003.73	
	н35	423162.19	1311998.80	33.33
	н33	423165.29	1311978.04	20.99
	н32	423198.26	1311982.95	33.33
	н34	423195.15	1312003.73	21.01
:3Y18	н36	423192.05	1312024.49	
	н37	423159.09	1312019.57	33.33
	н35	423162.19	1311998.80	21.00
	н34	423195.15	1312003.73	33.33
	н36	423192.05	1312024.49	20.99
:3Y19	н38	423188.95	1312045.26	
	н39	423155.99	1312040.34	33.33
	н37	423159.09	1312019.57	21.00
	н36	423192.05	1312024.49	33.33
	н38	423188.95	1312045.26	21.00
:3Y20	н40	423185.85	1312066.03	
	н41	423152.88	1312061.10	33.34
	н39	423155.99	1312040.34	20.99
	н38	423188.95	1312045.26	33.33
	н40	423185.85	1312066.03	21.00
:3Y21	н42	423182.75	1312086.79	
	н43	423149.79	1312081.87	33.33
	н41	423152.88	1312061.10	21.00
	н40	423185.85	1312066.03	33.34
	н42	423182.75	1312086.79	20.99
:3Y22	н44	423179.65	1312107.56	
	н45	423146.68	1312102.64	33.34
	н43	423149.79	1312081.87	21.00
	н42	423182.75	1312086.79	33.33
	н44	423179.65	1312107.56	21.00

:3Y23	н46	423176.55	1312128.33	
	н47	423143.59	1312123.40	33.33
	н45	423146.68	1312102.64	20.99
	н44	423179.65	1312107.56	33.34
	н46	423176.55	1312128.33	21.00
:3Y24	н48	423173.45	1312149.09	
	н49	423140.49	1312144.17	33.33
	н47	423143.59	1312123.40	21.00
	н46	423176.55	1312128.33	33.33
	н48	423173.45	1312149.09	20.99
:3Y25	н50	423170.35	1312169.86	
	н51	423137.39	1312164.94	33.33
	н49	423140.49	1312144.17	21.00
	н48	423173.45	1312149.09	33.33
	н50	423170.35	1312169.86	21.00
:3Y26	н52	423167.25	1312190.63	
	н53	423134.29	1312185.70	33.33
	н51	423137.39	1312164.94	20.99
	н50	423170.35	1312169.86	33.33
	н52	423167.25	1312190.63	21.00
:3Y27	н54	423164.15	1312211.39	
	н55	423131.19	1312206.47	33.33
	н53	423134.29	1312185.70	21.00
	н52	423167.25	1312190.63	33.33
	н54	423164.15	1312211.39	20.99
:3Y28	2	423161.05	1312232.16	
	н56	423128.06	1312227.43	33.33
	н55	423131.19	1312206.47	21.19
	н54	423164.15	1312211.39	33.33
	2	423161.05	1312232.16	21.00
:3Y29	н57	423169.90	1311679.41	
	н58	423174.18	1311650.73	29.00
	н59	423198.46	1311654.35	24.55
	н60	423194.18	1311683.03	29.00
	н57	423169.90	1311679.41	24.55
:3Y30	н61	423147.64	1311676.09	
	н62	423151.92	1311647.40	29.01
	н58	423174.18	1311650.73	22.51
	н57	423169.90	1311679.41	29.00
	н61	423147.64	1311676.09	22.51

:3Y31	н63	423125.39	1311672.76	
	н64	423129.67	1311644.08	29.00
	н62	423151.92	1311647.40	22.50
	н61	423147.64	1311676.09	29.01
	н63	423125.39	1311672.76	22.50
:3Y32	н65	423103.14	1311669.44	
	н66	423107.42	1311640.76	29.00
	н64	423129.67	1311644.08	22.50
	н63	423125.39	1311672.76	29.00
	н65	423103.14	1311669.44	22.50
:3Y33	н57	423169.90	1311679.41	
	н60	423194.18	1311683.03	24.55
	н67	423189.89	1311711.71	29.00
	н68	423165.61	1311708.09	24.55
	н57	423169.90	1311679.41	29.00
:3Y34	н61	423147.64	1311676.09	
	н57	423169.90	1311679.41	22.51
	н68	423165.61	1311708.09	29.00
	н69	423143.36	1311704.77	22.50
	н61	423147.64	1311676.09	29.00
:3Y35	н63	423125.39	1311672.76	
	н61	423147.64	1311676.09	22.50
	н69	423143.36	1311704.77	29.00
	н70	423121.11	1311701.44	22.50
	н63	423125.39	1311672.76	29.00
:3Y36	н65	423103.14	1311669.44	
	н63	423125.39	1311672.76	22.50
	н70	423121.11	1311701.44	29.00
	н71	423098.85	1311698.12	22.51
	н65	423103.14	1311669.44	29.00
:3Y37	н72	423158.75	1311748.51	
	н73	423163.03	1311719.83	29.00
	н74	423188.12	1311723.58	25.37
	н75	423183.84	1311752.26	29.00
	н72	423158.75	1311748.51	25.37
:3Y38	н76	423136.49	1311745.19	
	н77	423140.78	1311716.51	29.00
	н73	423163.03	1311719.83	22.50
	н72	423158.75	1311748.51	29.00

	н76	423136.49	1311745.19	22.51
:3Y39	н78	423114.24	1311741.87	
	н79	423118.52	1311713.18	29.01
	н77	423140.78	1311716.51	22.51
	н76	423136.49	1311745.19	29.00
	н78	423114.24	1311741.87	22.50
:3Y40	н80	423091.99	1311738.54	
	н81	423096.27	1311709.86	29.00
	н79	423118.52	1311713.18	22.50
	н78	423114.24	1311741.87	29.01
	н80	423091.99	1311738.54	22.50
:3Y41	н82	423069.73	1311735.22	
	н83	423074.02	1311706.54	29.00
	н81	423096.27	1311709.86	22.50
	н80	423091.99	1311738.54	29.00
	н82	423069.73	1311735.22	22.51
:3Y42	н84	423044.38	1311731.43	
	н85	423048.66	1311702.75	29.00
	н83	423074.02	1311706.54	25.64
	н82	423069.73	1311735.22	29.00
	н84	423044.38	1311731.43	25.63
:3Y43	н72	423158.75	1311748.51	
	н75	423183.84	1311752.26	25.37
	н86	423179.56	1311780.94	29.00
	н87	423154.46	1311777.19	25.38
	н72	423158.75	1311748.51	29.00
:3Y44	н76	423136.49	1311745.19	
	н72	423158.75	1311748.51	22.51
	н87	423154.46	1311777.19	29.00
	н88	423132.21	1311773.87	22.50
	н76	423136.49	1311745.19	29.00
:3Y45	н78	423114.24	1311741.87	
	н76	423136.49	1311745.19	22.50
	н88	423132.21	1311773.87	29.00
	н89	423109.96	1311770.55	22.50
	н78	423114.24	1311741.87	29.00
:3Y46	н80	423091.99	1311738.54	
	н78	423114.24	1311741.87	22.50
	н89	423109.96	1311770.55	29.00



	н90	423087.71	1311767.22	22.50
	н80	423091.99	1311738.54	29.00
:3Y47	н82	423069.73	1311735.22	
	н80	423091.99	1311738.54	22.51
	н90	423087.71	1311767.22	29.00
	н91	423065.45	1311763.90	22.51
	н82	423069.73	1311735.22	29.00
:3Y48	н84	423044.38	1311731.43	
	н82	423069.73	1311735.22	25.63
	н91	423065.45	1311763.90	29.00
	н92	423040.10	1311760.12	25.63
	н84	423044.38	1311731.43	29.01
:3Y49	н93	423148.41	1311817.74	
	н94	423152.69	1311789.06	29.00
	н95	423177.78	1311792.81	25.37
	н96	423173.50	1311821.49	29.00
	н93	423148.41	1311817.74	25.37
:3Y50	н97	423126.16	1311814.42	
	н98	423130.44	1311785.74	29.00
	н94	423152.69	1311789.06	22.50
	н93	423148.41	1311817.74	29.00
	н97	423126.16	1311814.42	22.50
:3Y51	н99	423103.90	1311811.10	
	н100	423108.19	1311782.42	29.00
	н98	423130.44	1311785.74	22.50
	н97	423126.16	1311814.42	29.00
	н99	423103.90	1311811.10	22.51
:3Y52	н101	423081.65	1311807.78	
	н102	423085.93	1311779.09	29.01
	н100	423108.19	1311782.42	22.51
	н99	423103.90	1311811.10	29.00
	н101	423081.65	1311807.78	22.50
:3Y53	н103	423059.40	1311804.45	
	н104	423063.68	1311775.77	29.00
	н102	423085.93	1311779.09	22.50
	н101	423081.65	1311807.78	29.01
	н103	423059.40	1311804.45	22.50
:3Y54	н105	423034.04	1311800.67	
	н106	423038.33	1311771.98	29.01

	н104	423063.68	1311775.77	25.63
	н103	423059.40	1311804.45	29.00
	н105	423034.04	1311800.67	25.64
:3Y55	н93	423148.41	1311817.74	
	н96	423173.50	1311821.49	25.37
	н107	423169.22	1311850.17	29.00
	н108	423144.13	1311846.43	25.37
	н93	423148.41	1311817.74	29.01
:3Y56	н97	423126.16	1311814.42	
	н93	423148.41	1311817.74	22.50
	н108	423144.13	1311846.43	29.01
	н109	423121.87	1311843.10	22.51
	н97	423126.16	1311814.42	29.00
:3Y57	н99	423103.90	1311811.10	
	н97	423126.16	1311814.42	22.51
	н109	423121.87	1311843.10	29.00
	н110	423099.62	1311839.78	22.50
	н99	423103.90	1311811.10	29.00
:3Y58	н101	423081.65	1311807.78	
	н99	423103.90	1311811.10	22.50
	н110	423099.62	1311839.78	29.00
	н111	423077.37	1311836.46	22.50
	н101	423081.65	1311807.78	29.00
:3Y59	н103	423059.40	1311804.45	
	н101	423081.65	1311807.78	22.50
	н111	423077.37	1311836.46	29.00
	н112	423055.11	1311833.13	22.51
	н103	423059.40	1311804.45	29.00
:3Y60	н105	423034.04	1311800.67	
	н103	423059.40	1311804.45	25.64
	н112	423055.11	1311833.13	29.00
	н113	423029.76	1311829.35	25.63
	н105	423034.04	1311800.67	29.00
:3Y61	н114	423138.08	1311886.98	
	н115	423142.35	1311858.29	29.01
	н116	423167.45	1311862.04	25.38
	н117	423163.16	1311890.72	29.00
	н114	423138.08	1311886.98	25.36
:3Y62	н118	423115.82	1311883.66	

	Н119	423120.10	1311854.97	29.01
	Н115	423142.35	1311858.29	22.50
	Н114	423138.08	1311886.98	29.01
	Н118	423115.82	1311883.66	22.51
:3Y63	Н120	423093.56	1311880.33	
	Н121	423097.84	1311851.65	29.00
	Н119	423120.10	1311854.97	22.51
	Н118	423115.82	1311883.66	29.01
	Н120	423093.56	1311880.33	22.51
:3Y64	Н122	423071.30	1311877.01	
	Н123	423075.58	1311848.32	29.01
	Н121	423097.84	1311851.65	22.51
	Н120	423093.56	1311880.33	29.00
	Н122	423071.30	1311877.01	22.51
:3Y65	Н124	423049.03	1311873.68	
	Н125	423053.32	1311845.00	29.00
	Н123	423075.58	1311848.32	22.51
	Н122	423071.30	1311877.01	29.01
	Н124	423049.03	1311873.68	22.52
:3Y66	Н126	423023.71	1311869.90	
	Н127	423027.99	1311841.22	29.00
	Н125	423053.32	1311845.00	25.61
	Н124	423049.03	1311873.68	29.00
	Н126	423023.71	1311869.90	25.60
:3Y67	Н128	423133.8	1311915.67	
	Н114	423138.08	1311886.98	29.01
	Н117	423163.16	1311890.72	25.36
	Н129	423158.88	1311919.4	29.00
	Н128	423133.8	1311915.67	25.36
:3Y68	Н130	423111.54	1311912.34	
	Н118	423115.82	1311883.66	29.00
	Н114	423138.08	1311886.98	22.51
	Н128	423133.8	1311915.67	29.01
	Н130	423111.54	1311912.34	22.51
:3Y69	Н131	423089.27	1311909.02	
	Н120	423093.56	1311880.33	29.01
	Н118	423115.82	1311883.66	22.51
	Н130	423111.54	1311912.34	29.00
	Н131	423089.27	1311909.02	22.52

:3Y70	н132	423067.01	1311905.69	
	н122	423071.30	1311877.01	29.00
	н120	423093.56	1311880.33	22.51
	н131	423089.27	1311909.02	29.01
	н132	423067.01	1311905.69	22.51
:3Y71	н133	423044.75	1311902.37	
	н124	423049.03	1311873.68	29.01
	н122	423071.30	1311877.01	22.52
	н132	423067.01	1311905.69	29.00
	н133	423044.75	1311902.37	22.51
:3Y72	н134	423019.42	1311898.58	
	н126	423023.71	1311869.90	29.00
	н124	423049.03	1311873.68	25.60
	н133	423044.75	1311902.37	29.01
	н134	423019.42	1311898.58	25.61
:3Y73	н135	423156.21	1311937.21	
	н136	423152.69	1311960.82	23.87
	н137	423120.30	1311955.98	32.75
	н138	423123.82	1311932.37	23.87
	н135	423156.21	1311937.21	32.75
:3Y74	н138	423123.82	1311932.37	
	н137	423120.30	1311955.98	23.87
	н139	423087.91	1311951.15	32.75
	н140	423091.43	1311927.53	23.88
	н138	423123.82	1311932.37	32.75
:3Y75	н140	423091.43	1311927.53	
	н139	423087.91	1311951.15	23.88
	н141	423055.51	1311946.31	32.76
	н142	423059.04	1311922.70	23.87
	н140	423091.43	1311927.53	32.75
:3Y76	н142	423059.04	1311922.70	
	н141	423055.51	1311946.31	23.87
	н143	423023.12	1311941.47	32.75
	н144	423026.65	1311917.86	23.87
	н142	423059.04	1311922.70	32.75
:3Y77	н136	423152.69	1311960.82	
	н145	423149.16	1311984.43	23.87
	н146	423116.77	1311979.60	32.75
	н137	423120.30	1311955.98	23.88
	н136	423152.69	1311960.82	32.75

:3Y78	н137	423120.30	1311955.98	
	н146	423116.77	1311979.60	23.88
	н147	423084.38	1311974.76	32.75
	н139	423087.91	1311951.15	23.87
	н137	423120.30	1311955.98	32.75
:3Y79	н139	423087.91	1311951.15	
	н147	423084.38	1311974.76	23.87
	н148	423051.99	1311969.92	32.75
	н141	423055.51	1311946.31	23.87
	н139	423087.91	1311951.15	32.76
:3Y80	н141	423055.51	1311946.31	
	н148	423051.99	1311969.92	23.87
	н149	423019.60	1311965.09	32.75
	н143	423023.12	1311941.47	23.88
	н141	423055.51	1311946.31	32.75
:3Y81	н150	423146.50	1312002.24	
	н151	423143.15	1312024.68	22.69
	н152	423110.76	1312019.84	32.75
	н153	423114.11	1311997.40	22.69
	н150	423146.50	1312002.24	32.75
:3Y82	н153	423114.11	1311997.40	
	н152	423110.76	1312019.84	22.69
	н154	423078.37	1312015.01	32.75
	н155	423081.72	1311992.56	22.70
	н153	423114.11	1311997.40	32.75
:3Y83	н155	423081.72	1311992.56	
	н154	423078.37	1312015.01	22.70
	н156	423045.98	1312010.17	32.75
	н157	423049.33	1311987.73	22.69
	н155	423081.72	1311992.56	32.75
:3Y84	н157	423049.33	1311987.73	
	н156	423045.98	1312010.17	22.69
	н158	423013.59	1312005.33	32.75
	н159	423016.94	1311982.89	22.69
	н157	423049.33	1311987.73	32.75
:3Y85	н151	423143.15	1312024.68	
	н160	423139.80	1312047.12	22.69
	н161	423107.41	1312042.29	32.75
	н152	423110.76	1312019.84	22.70

	н151	423143.15	1312024.68	32.75
:3Y86	н152	423110.76	1312019.84	
	н161	423107.41	1312042.29	22.70
	н162	423075.02	1312037.45	32.75
	н154	423078.37	1312015.01	22.69
	н152	423110.76	1312019.84	32.75
:3Y87	н154	423078.37	1312015.01	
	н162	423075.02	1312037.45	22.69
	н163	423042.63	1312032.61	32.75
	н156	423045.98	1312010.17	22.69
	н154	423078.37	1312015.01	32.75
:3Y88	н156	423045.98	1312010.17	
	н163	423042.63	1312032.61	22.69
	н164	423010.24	1312027.78	32.75
	н158	423013.59	1312005.33	22.70
	н156	423045.98	1312010.17	32.75
:3Y89	н165	423135.10	1312078.68	
	н166	423112.02	1312075.23	23.34
	н167	423114.96	1312055.55	19.90
	н168	423138.04	1312058.99	23.33
	н165	423135.10	1312078.68	19.91
:3Y90	н169	423132.24	1312097.81	
	н170	423109.16	1312094.37	23.33
	н166	423112.02	1312075.23	19.35
	н165	423135.10	1312078.68	23.34
	н169	423132.24	1312097.81	19.34
:3Y91	н171	423129.39	1312116.95	
	н172	423106.31	1312113.50	23.34
	н170	423109.16	1312094.37	19.34
	н169	423132.24	1312097.81	23.33
	н171	423129.39	1312116.95	19.35
:3Y92	н173	423126.53	1312136.09	
	н174	423103.45	1312132.64	23.34
	н172	423106.31	1312113.50	19.35
	н171	423129.39	1312116.95	23.34
	н173	423126.53	1312136.09	19.35
:3Y93	н175	423123.67	1312155.23	
	н176	423100.59	1312151.78	23.34
	н174	423103.45	1312132.64	19.35

	Н173	423126.53	1312136.09	23.34
	Н175	423123.67	1312155.23	19.35
:3Y94	Н177	423120.81	1312174.36	
	Н178	423097.73	1312170.92	23.33
	Н176	423100.59	1312151.78	19.35
	Н175	423123.67	1312155.23	23.34
	Н177	423120.81	1312174.36	19.34
:3Y95	Н179	423117.96	1312193.50	
	Н180	423094.88	1312190.06	23.33
	Н178	423097.73	1312170.92	19.35
	Н177	423120.81	1312174.36	23.33
	Н179	423117.96	1312193.50	19.35
:3Y96	Н181	423114.38	1312217.49	
	Н182	423091.30	1312214.04	23.34
	Н180	423094.88	1312190.06	24.25
	Н179	423117.96	1312193.50	23.33
	Н181	423114.38	1312217.49	24.26
:3Y97	Н166	423112.02	1312075.23	
	Н183	423088.94	1312071.78	23.34
	Н184	423091.88	1312052.10	19.90
	Н167	423114.96	1312055.55	23.34
	Н166	423112.02	1312075.23	19.90
:3Y98	Н170	423109.16	1312094.37	
	Н185	423086.09	1312090.92	23.33
	Н183	423088.94	1312071.78	19.35
	Н166	423112.02	1312075.23	23.34
	Н170	423109.16	1312094.37	19.35
:3Y99	Н172	423106.31	1312113.50	
	Н186	423083.23	1312110.06	23.33
	Н185	423086.09	1312090.92	19.35
	Н170	423109.16	1312094.37	23.33
	Н172	423106.31	1312113.50	19.34
:3Y100	Н174	423103.45	1312132.64	
	Н187	423080.37	1312129.20	23.33
	Н186	423083.23	1312110.06	19.35
	Н172	423106.31	1312113.50	23.33
	Н174	423103.45	1312132.64	19.35
:3Y101	Н176	423100.59	1312151.78	
	Н188	423077.51	1312148.33	23.34

	Н187	423080.37	1312129.20	19.34
	Н174	423103.45	1312132.64	23.33
	Н176	423100.59	1312151.78	19.35
:3Y102	Н178	423097.73	1312170.92	
	Н189	423074.66	1312167.47	23.33
	Н188	423077.51	1312148.33	19.35
	Н176	423100.59	1312151.78	23.34
	Н178	423097.73	1312170.92	19.35
:3Y103	Н180	423094.88	1312190.06	
	Н190	423071.80	1312186.61	23.34
	Н189	423074.66	1312167.47	19.35
	Н178	423097.73	1312170.92	23.33
	Н180	423094.88	1312190.06	19.35
:3Y104	Н182	423091.30	1312214.04	
	Н191	423068.22	1312210.59	23.34
	Н190	423071.80	1312186.61	24.25
	Н180	423094.88	1312190.06	23.34
	Н182	423091.30	1312214.04	24.25
:3Y105	Н192	423077.07	1312070.01	
	Н193	423054.08	1312066.58	23.24
	Н194	423057.02	1312046.90	19.90
	Н195	423080.01	1312050.33	23.24
	Н192	423077.07	1312070.01	19.90
:3Y106	Н193	423054.08	1312066.58	
	Н192	423077.07	1312070.01	23.24
	Н196	423074.22	1312089.15	19.35
	Н197	423051.22	1312085.72	23.25
	Н193	423054.08	1312066.58	19.35
:3Y107	Н197	423051.22	1312085.72	
	Н196	423074.22	1312089.15	23.25
	Н198	423071.36	1312108.29	19.35
	Н199	423048.36	1312104.85	23.26
	Н197	423051.22	1312085.72	19.34
:3Y108	Н199	423048.36	1312104.85	
	Н198	423071.36	1312108.29	23.26
	Н200	423068.50	1312127.42	19.34
	Н201	423045.51	1312123.99	23.24
	Н199	423048.36	1312104.85	19.35
:3Y109	Н201	423045.51	1312123.99	



	Н200	423068.50	1312127.42	23.24
	Н202	423065.64	1312146.56	19.35
	Н203	423042.65	1312143.13	23.24
	Н201	423045.51	1312123.99	19.35
:3Y110	Н203	423042.65	1312143.13	
	Н202	423065.64	1312146.56	23.24
	Н204	423062.79	1312165.70	19.35
	Н205	423039.79	1312162.27	23.25
	Н203	423042.65	1312143.13	19.35
:3Y111	Н205	423039.79	1312162.27	
	Н204	423062.79	1312165.70	23.25
	Н206	423059.93	1312184.84	19.35
	Н207	423036.93	1312181.40	23.26
	Н205	423039.79	1312162.27	19.34
:3Y112	Н206	423059.93	1312184.84	
	Н208	423056.35	1312208.82	24.25
	Н209	423033.35	1312205.39	23.25
	Н207	423036.93	1312181.40	24.26
	Н206	423059.93	1312184.84	23.26
:3Y113	Н193	423054.08	1312066.58	
	Н210	423031.08	1312063.14	23.26
	Н211	423034.02	1312043.46	19.90
	Н194	423057.02	1312046.90	23.26
	Н193	423054.08	1312066.58	19.90
:3Y114	Н210	423031.08	1312063.14	
	Н193	423054.08	1312066.58	23.26
	Н197	423051.22	1312085.72	19.35
	Н212	423028.23	1312082.28	23.25
	Н210	423031.08	1312063.14	19.35
:3Y115	Н212	423028.23	1312082.28	
	Н197	423051.22	1312085.72	23.25
	Н199	423048.36	1312104.85	19.34
	Н213	423025.37	1312101.42	23.24
	Н212	423028.23	1312082.28	19.35
:3Y116	Н213	423025.37	1312101.42	
	Н199	423048.36	1312104.85	23.24
	Н201	423045.51	1312123.99	19.35
	Н214	423022.51	1312120.56	23.25
	Н213	423025.37	1312101.42	19.35

:3Y117	Н214	423022.51	1312120.56	
	Н201	423045.51	1312123.99	23.25
	Н203	423042.65	1312143.13	19.35
	Н215	423019.65	1312139.70	23.25
	Н214	423022.51	1312120.56	19.35
:3Y118	Н215	423019.65	1312139.70	
	Н203	423042.65	1312143.13	23.25
	Н205	423039.79	1312162.27	19.35
	Н216	423016.80	1312158.83	23.25
	Н215	423019.65	1312139.70	19.34
:3Y119	Н216	423016.80	1312158.83	
	Н205	423039.79	1312162.27	23.25
	Н207	423036.93	1312181.40	19.34
	Н217	423013.94	1312177.97	23.24
	Н216	423016.80	1312158.83	19.35
:3Y120	Н207	423036.93	1312181.40	
	Н209	423033.35	1312205.39	24.26
	Н218	423010.36	1312201.96	23.24
	Н217	423013.94	1312177.97	24.26
	Н207	423036.93	1312181.40	23.24
:3Y121	Н219	423019.22	1312061.37	
	Н220	422996.22	1312057.94	23.25
	Н221	422999.16	1312038.26	19.90
	Н222	423022.15	1312041.69	23.24
	Н219	423019.22	1312061.37	19.90
:3Y122	Н220	422996.22	1312057.94	
	Н219	423019.22	1312061.37	23.25
	Н223	423016.36	1312080.51	19.35
	Н224	422993.36	1312077.08	23.25
	Н220	422996.22	1312057.94	19.35
:3Y123	Н224	422993.36	1312077.08	
	Н223	423016.36	1312080.51	23.25
	Н225	423013.50	1312099.65	19.35
	Н226	422990.51	1312096.21	23.25
	Н224	422993.36	1312077.08	19.34
:3Y124	Н226	422990.51	1312096.21	
	Н225	423013.50	1312099.65	23.25
	Н227	423010.64	1312118.79	19.35
	Н228	422987.65	1312115.35	23.25
	Н226	422990.51	1312096.21	19.35

:3Y125	H228	422987.65	1312115.35	
	H227	423010.64	1312118.79	23.25
	H229	423007.79	1312137.92	19.34
	H230	422984.79	1312134.49	23.25
	H228	422987.65	1312115.35	19.35
:3Y126	H230	422984.79	1312134.49	
	H229	423007.79	1312137.92	23.25
	H231	423004.93	1312157.06	19.35
	H232	422981.93	1312153.63	23.25
	H230	422984.79	1312134.49	19.35
:3Y127	H232	422981.93	1312153.63	
	H231	423004.93	1312157.06	23.25
	H233	423002.07	1312176.20	19.35
	H234	422979.08	1312172.77	23.24
	H232	422981.93	1312153.63	19.35
:3Y128	H233	423002.07	1312176.20	
	H235	422998.49	1312200.18	24.25
	H236	422975.49	1312196.75	23.25
	H234	422979.08	1312172.77	24.25
	H233	423002.07	1312176.20	23.24
:3Y129	H220	422996.22	1312057.94	
	H237	422973.23	1312054.51	23.24
	H238	422976.16	1312034.82	19.91
	H221	422999.16	1312038.26	23.26
	H220	422996.22	1312057.94	19.90
:3Y130	H237	422973.23	1312054.51	
	H220	422996.22	1312057.94	23.24
	H224	422993.36	1312077.08	19.35
	H239	422970.37	1312073.64	23.25
	H237	422973.23	1312054.51	19.34
:3Y131	H239	422970.37	1312073.64	
	H224	422993.36	1312077.08	23.25
	H226	422990.51	1312096.21	19.34
	H240	422967.51	1312092.78	23.25
	H239	422970.37	1312073.64	19.35
:3Y132	H240	422967.51	1312092.78	
	H226	422990.51	1312096.21	23.25
	H228	422987.65	1312115.35	19.35
	H241	422964.65	1312111.92	23.25

	Н240	422967.51	1312092.78	19.35
:3Y133	Н241	422964.65	1312111.92	
	Н228	422987.65	1312115.35	23.25
	Н230	422984.79	1312134.49	19.35
	Н242	422961.80	1312131.06	23.24
	Н241	422964.65	1312111.92	19.35
:3Y134	Н242	422961.80	1312131.06	
	Н230	422984.79	1312134.49	23.24
	Н232	422981.93	1312153.63	19.35
	Н243	422958.94	1312150.19	23.25
	Н242	422961.80	1312131.06	19.34
:3Y135	Н243	422958.94	1312150.19	
	Н232	422981.93	1312153.63	23.25
	Н234	422979.08	1312172.77	19.35
	Н244	422956.08	1312169.33	23.26
	Н243	422958.94	1312150.19	19.35
:3Y136	Н234	422979.08	1312172.77	
	Н236	422975.49	1312196.75	24.25
	Н245	422952.50	1312193.32	23.24
	Н244	422956.08	1312169.33	24.26
	Н234	422979.08	1312172.77	23.26
:3Y137	Н246	422958.98	1312061.92	
	Н247	422923.56	1312056.64	35.81
	Н248	422926.50	1312036.98	19.88
	Н249	422961.91	1312042.26	35.80
	Н246	422958.98	1312061.92	19.88
:3Y138	Н250	422956.04	1312081.57	
	Н251	422920.63	1312076.28	35.80
	Н247	422923.56	1312056.64	19.86
	Н246	422958.98	1312061.92	35.81
	Н250	422956.04	1312081.57	19.87
:3Y139	Н252	422953.11	1312101.22	
	Н253	422917.69	1312095.93	35.81
	Н251	422920.63	1312076.28	19.87
	Н250	422956.04	1312081.57	35.80
	Н252	422953.11	1312101.22	19.87
:3Y140	Н254	422950.17	1312120.88	
	Н255	422914.75	1312115.59	35.81
	Н253	422917.69	1312095.93	19.88

	Н252	422953.11	1312101.22	35.81
	Н254	422950.17	1312120.88	19.88
:3Y141	Н256	422947.24	1312140.53	
	Н257	422911.81	1312135.24	35.82
	Н255	422914.75	1312115.59	19.87
	Н254	422950.17	1312120.88	35.81
	Н256	422947.24	1312140.53	19.87
:3Y142	Н258	422944.30	1312160.18	
	Н259	422908.87	1312154.89	35.82
	Н257	422911.81	1312135.24	19.87
	Н256	422947.24	1312140.53	35.82
	Н258	422944.30	1312160.18	19.87
:3Y143	Н260	422941.37	1312179.84	
	Н261	422905.93	1312174.55	35.83
	Н259	422908.87	1312154.89	19.88
	Н258	422944.30	1312160.18	35.82
	Н260	422941.37	1312179.84	19.88
:3Y144	Н262	422938.31	1312200.28	
	4	422902.84	1312195.21	35.83
	Н261	422905.93	1312174.55	20.89
	Н260	422941.37	1312179.84	35.83
	Н262	422938.31	1312200.28	20.67
:3Y145	Н66	423107.42	1311640.76	
	Н65	423103.14	1311669.44	29.00
	Н71	423098.85	1311698.12	29.00
	Н263	423060.52	1311692.38	38.76
	Н264	423090.60	1311638.24	61.94
	Н66	423107.42	1311640.76	17.01
:3Y146	Н265	422924.49	1311912.40	
	10	423016.28	1311878.37	97.90
	Н266	423003.14	1311966.96	89.56
	Н267	422901.84	1311951.94	102.41
	Н265	422924.49	1311912.40	45.57
:3Y147	Н268	422999.59	1311986.75	
	Н269	422994.14	1312023.23	36.88
	Н270	422988.73	1312022.42	5.47
	Н271	422987.70	1312029.34	7.00
	Н272	422974.11	1312027.31	13.74

	Н273	422975.14	1312020.39	7.00
	Н274	422947.76	1312016.36	27.67
	Н275	422953.22	1311979.83	36.94
	Н268	422999.59	1311986.75	46.88
:3Y148	Н276	422993.11	1312030.15	
	Н271	422987.70	1312029.34	5.47
	Н270	422988.73	1312022.42	7.00
	Н269	422994.14	1312023.23	5.47
	Н276	422993.11	1312030.15	7.00
:3Y149	Н272	422974.11	1312027.31	
	Н277	422946.75	1312023.23	27.66
	Н274	422947.76	1312016.36	6.94
	Н273	422975.14	1312020.39	27.67
	Н272	422974.11	1312027.31	7.00
:3Y150	Н278	422929.86	1312014.34	
	Н279	422933.15	1312014.82	3.32
	Н280	422932.13	1312021.76	7.01
	Н281	422928.84	1312021.26	3.33
	Н278	422929.86	1312014.34	6.99
:3Y151	Н282	422891.16	1311970.57	
	Н283	422935.40	1311977.17	44.73
	Н278	422929.86	1312014.34	37.58
	Н281	422928.84	1312021.26	6.99
	5	422927.76	1312028.55	7.37
	Н284	422863.43	1312018.96	65.04
	Н282	422891.16	1311970.57	55.77
:3Y152	Н3	423215.19	1311643.84	
	Н2	423211.81	1311666.53	22.94
	Н5	423208.70	1311687.30	21.00
	Н7	423205.60	1311708.07	21.00
	Н9	423202.50	1311728.83	20.99
	Н11	423199.40	1311749.60	21.00
	Н13	423196.30	1311770.37	21.00
	Н15	423193.20	1311791.14	21.00
	Н17	423190.10	1311811.90	20.99
	Н19	423187.00	1311832.67	21.00
	Н21	423183.90	1311853.44	21.00
	Н23	423180.80	1311874.20	20.99
	Н25	423177.70	1311894.97	21.00
	Н27	423174.60	1311915.74	21.00
	Н29	423171.50	1311936.50	20.99
	Н31	423168.40	1311957.27	21.00

	Н33	423165.29	1311978.04	21.00
	Н35	423162.19	1311998.80	20.99
	Н37	423159.09	1312019.57	21.00
	Н39	423155.99	1312040.34	21.00
	Н41	423152.88	1312061.10	20.99
	Н43	423149.79	1312081.87	21.00
	Н45	423146.68	1312102.64	21.00
	Н47	423143.59	1312123.40	20.99
	Н49	423140.49	1312144.17	21.00
	Н51	423137.39	1312164.94	21.00
	Н53	423134.29	1312185.70	20.99
	Н55	423131.19	1312206.47	21.00
	Н56	423128.06	1312227.43	21.19
	3	423103.93	1312223.98	24.38
	Н262	422938.31	1312200.28	167.31
	Н260	422941.37	1312179.84	20.67
	Н258	422944.30	1312160.18	19.88
	Н256	422947.24	1312140.53	19.87
	Н254	422950.17	1312120.88	19.87
	Н252	422953.11	1312101.22	19.88
	Н250	422956.04	1312081.57	19.87
	Н246	422958.98	1312061.92	19.87
	Н249	422961.91	1312042.26	19.88
	Н248	422926.50	1312036.98	35.80
	5	422927.76	1312028.55	8.52
	Н281	422928.84	1312021.26	7.37
	Н280	422932.13	1312021.76	3.33
	Н279	422933.15	1312014.82	7.01
	Н278	422929.86	1312014.34	3.32
	Н283	422935.40	1311977.17	37.58
	Н282	422891.16	1311970.57	44.73
	Н267	422901.84	1311951.94	21.47
	Н266	423003.14	1311966.96	102.41
	10	423016.28	1311878.37	89.56
	Н285	423042.27	1311696.60	183.62
	14	423082.86	1311624.95	82.35
	Н3	423215.19	1311643.84	133.67
	Н59	423198.46	1311654.35	
	Н60	423194.18	1311683.03	29.00
	Н67	423189.89	1311711.71	29.00
	Н68	423165.61	1311708.09	24.55
	Н69	423143.36	1311704.77	22.50
	Н70	423121.11	1311701.44	22.50
	Н71	423098.85	1311698.12	22.51
	Н263	423060.52	1311692.38	38.76
	Н264	423090.60	1311638.24	61.94
	Н66	423107.42	1311640.76	17.01

	н64	423129.67	1311644.08	22.50
	н62	423151.92	1311647.40	22.50
	н58	423174.18	1311650.73	22.51
	н59	423198.46	1311654.35	24.55
	н74	423188.12	1311723.58	
	н75	423183.84	1311752.26	29.00
	н86	423179.56	1311780.94	29.00
	н87	423154.46	1311777.19	25.38
	н88	423132.21	1311773.87	22.50
	н89	423109.96	1311770.55	22.50
	н90	423087.71	1311767.22	22.50
	н91	423065.45	1311763.90	22.51
	н92	423040.10	1311760.12	25.63
	н84	423044.38	1311731.43	29.01
	н85	423048.66	1311702.75	29.00
	н83	423074.02	1311706.54	25.64
	н81	423096.27	1311709.86	22.50
	н79	423118.52	1311713.18	22.50
	н77	423140.78	1311716.51	22.51
	н73	423163.03	1311719.83	22.50
	н74	423188.12	1311723.58	25.37
	н95	423177.78	1311792.81	
	н96	423173.50	1311821.49	29.00
	н107	423169.22	1311850.17	29.00
	н108	423144.13	1311846.43	25.37
	н109	423121.87	1311843.10	22.51
	н110	423099.62	1311839.78	22.50
	н111	423077.37	1311836.46	22.50
	н112	423055.11	1311833.13	22.51
	н113	423029.76	1311829.35	25.63
	н105	423034.04	1311800.67	29.00
	н106	423038.33	1311771.98	29.01
	н104	423063.68	1311775.77	25.63
	н102	423085.93	1311779.09	22.50
	н100	423108.19	1311782.42	22.51
	н98	423130.44	1311785.74	22.50
	н94	423152.69	1311789.06	22.50
	н95	423177.78	1311792.81	25.37
	н116	423167.45	1311862.04	
	н117	423163.16	1311890.72	29.00
	н129	423158.88	1311919.40	29.00
	н128	423133.80	1311915.67	25.36
	н130	423111.54	1311912.34	22.51
	н131	423089.27	1311909.02	22.52
	н132	423067.01	1311905.69	22.51
	н133	423044.75	1311902.37	22.51
	н134	423019.42	1311898.58	25.61



	н126	423023.71	1311869.90	29.00
	н127	423027.99	1311841.22	29.00
	н125	423053.32	1311845.00	25.61
	н123	423075.58	1311848.32	22.51
	н121	423097.84	1311851.65	22.51
	н119	423120.10	1311854.97	22.51
	н115	423142.35	1311858.29	22.50
	н116	423167.45	1311862.04	25.38
	н135	423156.21	1311937.21	
	н136	423152.69	1311960.82	23.87
	н145	423149.16	1311984.43	23.87
	н146	423116.77	1311979.60	32.75
	н147	423084.38	1311974.76	32.75
	н148	423051.99	1311969.92	32.75
	н149	423019.60	1311965.09	32.75
	н143	423023.12	1311941.47	23.88
	н144	423026.65	1311917.86	23.87
	н142	423059.04	1311922.70	32.75
	н140	423091.43	1311927.53	32.75
	н138	423123.82	1311932.37	32.75
	н135	423156.21	1311937.21	32.75
	н150	423146.50	1312002.24	
	н151	423143.15	1312024.68	22.69
	н160	423139.80	1312047.12	22.69
	н161	423107.41	1312042.29	32.75
	н162	423075.02	1312037.45	32.75
	н163	423042.63	1312032.61	32.75
	н164	423010.24	1312027.78	32.75
	н158	423013.59	1312005.33	22.70
	н159	423016.94	1311982.89	22.69
	н157	423049.33	1311987.73	32.75
	н155	423081.72	1311992.56	32.75
	н153	423114.11	1311997.40	32.75
	н150	423146.50	1312002.24	32.75
	н168	423138.04	1312058.99	
	н165	423135.10	1312078.68	19.91
	н169	423132.24	1312097.81	19.34
	н171	423129.39	1312116.95	19.35
	н173	423126.53	1312136.09	19.35
	н175	423123.67	1312155.23	19.35
	н177	423120.81	1312174.36	19.34
	н179	423117.96	1312193.50	19.35
	н181	423114.38	1312217.49	24.26
	н182	423091.30	1312214.04	23.34
	н191	423068.22	1312210.59	23.34
	н190	423071.80	1312186.61	24.25
	н189	423074.66	1312167.47	19.35

	Н188	423077.51	1312148.33	19.35
	Н187	423080.37	1312129.20	19.34
	Н186	423083.23	1312110.06	19.35
	Н185	423086.09	1312090.92	19.35
	Н183	423088.94	1312071.78	19.35
	Н184	423091.88	1312052.10	19.90
	Н167	423114.96	1312055.55	23.34
	Н168	423138.04	1312058.99	23.33
	Н195	423080.01	1312050.33	
	Н192	423077.07	1312070.01	19.90
	Н196	423074.22	1312089.15	19.35
	Н198	423071.36	1312108.29	19.35
	Н200	423068.50	1312127.42	19.34
	Н202	423065.64	1312146.56	19.35
	Н204	423062.79	1312165.70	19.35
	Н206	423059.93	1312184.84	19.35
	Н208	423056.35	1312208.82	24.25
	Н209	423033.35	1312205.39	23.25
	Н218	423010.36	1312201.96	23.24
	Н217	423013.94	1312177.97	24.26
	Н216	423016.80	1312158.83	19.35
	Н215	423019.65	1312139.70	19.34
	Н214	423022.51	1312120.56	19.35
	Н213	423025.37	1312101.42	19.35
	Н212	423028.23	1312082.28	19.35
	Н210	423031.08	1312063.14	19.35
	Н211	423034.02	1312043.46	19.90
	Н194	423057.02	1312046.90	23.26
	Н195	423080.01	1312050.33	23.24
	Н222	423022.15	1312041.69	
	Н219	423019.22	1312061.37	19.90
	Н223	423016.36	1312080.51	19.35
	Н225	423013.50	1312099.65	19.35
	Н227	423010.64	1312118.79	19.35
	Н229	423007.79	1312137.92	19.34
	Н231	423004.93	1312157.06	19.35
	Н233	423002.07	1312176.20	19.35
	Н235	422998.49	1312200.18	24.25
	Н236	422975.49	1312196.75	23.25
	Н245	422952.50	1312193.32	23.24
	Н244	422956.08	1312169.33	24.26
	Н243	422958.94	1312150.19	19.35
	Н242	422961.80	1312131.06	19.34
	Н241	422964.65	1312111.92	19.35
	Н240	422967.51	1312092.78	19.35
	Н239	422970.37	1312073.64	19.35
	Н237	422973.23	1312054.51	19.34

	Н238	422976.16	1312034.82	19.91
	Н221	422999.16	1312038.26	23.26
	Н222	423022.15	1312041.69	23.24
	Н268	422999.59	1311986.75	
	Н269	422994.14	1312023.23	36.88
	Н276	422993.11	1312030.15	7.00
	Н271	422987.70	1312029.34	5.47
	Н272	422974.11	1312027.31	13.74
	Н277	422946.75	1312023.23	27.66
	Н274	422947.76	1312016.36	6.94
	Н275	422953.22	1311979.83	36.94
	Н268	422999.59	1311986.75	46.88
:3Y153	13	423119.92	1311559.53	
	14	423082.86	1311624.95	75.19
	Н285	423042.27	1311696.60	82.35
	11	423055.77	1311602.13	95.43
	12	423083.14	1311554.28	55.12
	13	423119.92	1311559.53	37.15
:3Y154	Н265	422924.49	1311912.40	
	Н267	422901.84	1311951.94	45.57
	Н282	422891.16	1311970.57	21.47
	Н284	422863.43	1312018.96	55.77
	6	422845.50	1312016.29	18.13
	7	422823.40	1312056.03	45.47
	8	422812.69	1312027.14	30.81
	9	422865.89	1311934.12	107.16
	Н265	422924.49	1311912.40	62.50

## 8. ВИД РАЗРЕШЕННОГО ИСПОЛЬЗОВАНИЯ ОБРАЗУЕМЫХ ЗЕМЕЛЬНЫХ УЧАСТКОВ

Обозначение участков	Территориальная зона	Категория земель	Наименование и код планируемого вида разрешенного использования земельного участка
1	2	4	5
:ЗУ1	Ж-1А Зона коттеджной застройки	Земли населенных пунктов	Для индивидуального жилищного строительства (2.1)
:ЗУ2	Ж-1А Зона коттеджной застройки	Земли населенных пунктов	Для индивидуального жилищного строительства (2.1)
:ЗУ3	Ж-1А Зона коттеджной застройки	Земли населенных пунктов	Для индивидуального жилищного строительства (2.1)
:ЗУ4	Ж-1А Зона коттеджной застройки	Земли населенных пунктов	Для индивидуального жилищного строительства (2.1)
:ЗУ5	Ж-1А Зона коттеджной застройки	Земли населенных пунктов	Для индивидуального жилищного строительства (2.1)
:ЗУ6	Ж-1А Зона коттеджной застройки	Земли населенных пунктов	Для индивидуального жилищного строительства (2.1)
:ЗУ7	Ж-1А Зона коттеджной застройки	Земли населенных пунктов	Для индивидуального жилищного строительства (2.1)
:ЗУ8	Ж-1А Зона коттеджной застройки	Земли населенных пунктов	Для индивидуального жилищного строительства (2.1)
:ЗУ9	Ж-1А Зона коттеджной застройки	Земли населенных пунктов	Для индивидуального жилищного строительства (2.1)
:ЗУ10	Ж-1А Зона коттеджной застройки	Земли населенных пунктов	Для индивидуального жилищного строительства (2.1)
:ЗУ11	Ж-1А Зона коттеджной застройки	Земли населенных пунктов	Для индивидуального жилищного строительства (2.1)
:ЗУ12	Ж-1А Зона коттеджной застройки	Земли населенных пунктов	Для индивидуального жилищного строительства (2.1)
:ЗУ13	Ж-1А Зона коттеджной застройки	Земли населенных пунктов	Для индивидуального жилищного строительства (2.1)
:ЗУ14	Ж-1А Зона коттеджной застройки	Земли населенных пунктов	Для индивидуального жилищного строительства (2.1)
:ЗУ15	Ж-1А Зона коттеджной застройки	Земли населенных пунктов	Для индивидуального жилищного строительства (2.1)
:ЗУ16	Ж-1А Зона коттеджной застройки	Земли населенных пунктов	Для индивидуального жилищного строительства (2.1)
:ЗУ17	Ж-1А Зона коттеджной застройки	Земли населенных пунктов	Для индивидуального жилищного строительства (2.1)
:ЗУ18	Ж-1А Зона коттеджной застройки	Земли населенных пунктов	Для индивидуального жилищного строительства (2.1)
:ЗУ19	Ж-1А Зона коттеджной застройки	Земли населенных пунктов	Для индивидуального жилищного строительства (2.1)
:ЗУ20	Ж-1А Зона коттеджной застройки	Земли населенных пунктов	Для индивидуального жилищного строительства (2.1)













:3У136	Ж-1А Зона коттеджной застройки	Земли населенных пунктов	Для индивидуального жилищного строительства (2.1)
:3У137	Ж-1А Зона коттеджной застройки	Земли населенных пунктов	Для индивидуального жилищного строительства (2.1)
:3У138	Ж-1А Зона коттеджной застройки	Земли населенных пунктов	Для индивидуального жилищного строительства (2.1)
:3У139	Ж-1А Зона коттеджной застройки	Земли населенных пунктов	Для индивидуального жилищного строительства (2.1)
:3У140	Ж-1А Зона коттеджной застройки	Земли населенных пунктов	Для индивидуального жилищного строительства (2.1)
:3У141	Ж-1А Зона коттеджной застройки	Земли населенных пунктов	Для индивидуального жилищного строительства (2.1)
:3У142	Ж-1А Зона коттеджной застройки	Земли населенных пунктов	Для индивидуального жилищного строительства (2.1)
:3У143	Ж-1А Зона коттеджной застройки	Земли населенных пунктов	Для индивидуального жилищного строительства (2.1)
:3У144	Ж-1А Зона коттеджной застройки	Земли населенных пунктов	Для индивидуального жилищного строительства (2.1)
:3У145	Ж-1А Зона коттеджной застройки	Земли населенных пунктов	Деловое управление (4.1) Бытовое обслуживание (3.3) Магазины (4.4) Банковская и страховая деятельность (4.5) Общественное питание (4.6) Спорт (5.1)
:3У146	Ж-1А Зона коттеджной застройки	Земли населенных пунктов	Деловое управление (4.1) Бытовое обслуживание (3.3) Магазины (4.4) Банковская и страховая деятельность (4.5) Общественное питание (4.6) Спорт (5.1)
:3У147	Ж-1А Зона коттеджной застройки	Земли населенных пунктов	Деловое управление (4.1) Дошкольное, начальное и среднее общее образование (3.5.1) Бытовое обслуживание (3.3) Магазины (4.4) Банковская и страховая деятельность (4.5) Общественное питание (4.6) Спорт (5.1)
:3У148	Ж-1А Зона коттеджной застройки	Земли населенных пунктов	Коммунальное обслуживание (3.1)
:3У149	Ж-1А Зона коттеджной застройки	Земли населенных пунктов	Коммунальное обслуживание (3.1)
:3У150	Ж-1А Зона коттеджной застройки	Земли населенных пунктов	Коммунальное обслуживание (3.1)

:3У151	Ж-1А Зона коттеджной застройки	Земли населенных пунктов	Деловое управление (4.1) Бытовое обслуживание (3.3) Магазины (4.4) Банковская и страховая деятельность (4.5) Общественное питание (4.6) Спорт (5.1)
:3У152	Ж-1А Зона коттеджной застройки	Земли населенных пунктов	Земельные участки (территории) общего пользования (12.0)
:3У153	Ж-1А Зона коттеджной застройки	Земли населенных пунктов	Земельные участки (территории) общего пользования (12.0)
:3У154	Ж-1А Зона коттеджной застройки	Земли населенных пунктов	Земельные участки (территории) общего пользования (12.0)

**9. ПЕРЕЧЕНЬ И СВЕДЕНИЯ О ПЛОЩАДИ ОБРАЗУЕМЫХ ЗЕМЕЛЬНЫХ УЧАСТКОВ, КОТОРЫЕ БУДУТ ОТНЕСЕНЫ К ТЕРРИТОРИЯМ ОБЩЕГО ПОЛЬЗОВАНИЯ ИЛИ ИМУЩЕСТВУ ОБЩЕГО ПОЛЬЗОВАНИЯ, В ТОМ ЧИСЛЕ В ОТНОШЕНИИ КОТОРЫХ ПРЕДПОЛАГАЮТСЯ РЕЗЕРВИРОВАНИЕ И (ИЛИ) ИЗЪЯТИЕ ДЛЯ ГОСУДАРСТВЕННЫХ ИЛИ МУНИЦИПАЛЬНЫХ НУЖД.**

Проектом межевания подлежат образованию земельные участки, которые будут относиться к территории общего пользования, условные обозначения :ЗУ152, :ЗУ153, :ЗУ154:

Наименование и код (числовое обозначение) вида разрешенного использования земельных участков	Наименование вида разрешенного использования объектов капитального строительства
Земельные участки (территории) общего пользования (12.0)	<ul style="list-style-type: none"> <li>- зеленые насаждения;</li> <li>- скверы;</li> <li>- бульвары;</li> <li>- проезды;</li> <li>- пешеходные тротуары;</li> <li>- велодорожки;</li> <li>- малые архитектурные формы благоустройства;</li> <li>- фонтаны;</li> <li>- спортивные и игровые площадки</li> </ul>

В отношении земельных участков с условными обозначениями - :ЗУ153 и :ЗУ154 предполагается резервирование и (или) изъятие для государственных или муниципальных нужд.

**10. ЦЕЛЕВОЕ НАЗНАЧЕНИЕ ЛЕСОВ, ВИД (ВИДЫ) РАЗРЕШЕННОГО ИСПОЛЬЗОВАНИЯ ЛЕСНОГО УЧАСТКА, КОЛИЧЕСТВЕННЫЕ И КАЧЕСТВЕННЫЕ ХАРАКТЕРИСТИКИ ЛЕСНОГО УЧАСТКА, СВЕДЕНИЯ О НАХОЖДЕНИИ ЛЕСНОГО УЧАСТКА В ГРАНИЦАХ ОСОБО ЗАЩИТНЫХ УЧАСТКОВ ЛЕСОВ (В СЛУЧАЕ, ЕСЛИ ПОДГОТОВКА ПРОЕКТА МЕЖЕВАНИЯ ТЕРРИТОРИИ ОСУЩЕСТВЛЯЕТСЯ В ЦЕЛЯХ ОПРЕДЕЛЕНИЯ МЕСТОПОЛОЖЕНИЯ ГРАНИЦ ОБРАЗУЕМЫХ И (ИЛИ) ИЗМЕНЯЕМЫХ ЛЕСНЫХ УЧАСТКОВ)**

Исходный земельный участок с кадастровым номером 63:09:0103035:8115 и образуемые земельные участки с условными обозначениями 63:09:0103035:8115:ЗУ1-:ЗУ154, не относятся к землям лесного фонда.

**11. СВЕДЕНИЯ О ГРАНИЦАХ ТЕРРИТОРИИ, В ОТНОШЕНИИ КОТОРОЙ УТВЕРЖДЕН ПРОЕКТ МЕЖЕВАНИЯ, СОДЕРЖАЩИЕ ПЕРЕЧЕНЬ КООРДИНАТ ХАРАКТЕРНЫХ ТОЧЕК ЭТИХ ГРАНИЦ В СИСТЕМЕ КООРДИНАТ, ИСПОЛЪЗУЕМОЙ ДЛЯ ВЕДЕНИЯ ЕДИНОГО ГОСУДАРСТВЕННОГО РЕЕСТРА НЕДВИЖИМОСТИ.**

Каталог координат поворотных точек границы территории, в отношении которой утвержден проект межевания

Система координат: МСК-63, зона 1

№	Дирекционный угол	Расстояние	X	Y
1			423248.19	1311648.55
2	98° 29' 31"	590.07	423161.05	1312232.16
3	188° 08' 59"	57.7	423103.93	1312223.98
4	188° 08' 31"	203.13	422902.84	1312195.21
5	278° 30' 15"	168.51	422927.76	1312028.55
6	188° 28' 36"	83.16	422845.50	1312016.29
7	119° 04' 44"	45.47	422823.40	1312056.03
8	249° 39' 33"	30.81	422812.69	1312027.14
9	299° 45' 57"	107.15	422865.89	1311934.12
10	339° 39' 36"	160.39	423016.28	1311878.37
11	278° 08' 08"	279.04	423055.77	1311602.13
12	299° 46' 09"	55.12	423083.14	1311554.28
13	8° 07' 24"	37.15	423119.92	1311559.53
14	119° 31' 52"	75.18	423082.86	1311624.95
1	8° 07' 25"	167	423248.19	1311648.55

## **2. Проект межевания территории. Графическая часть**



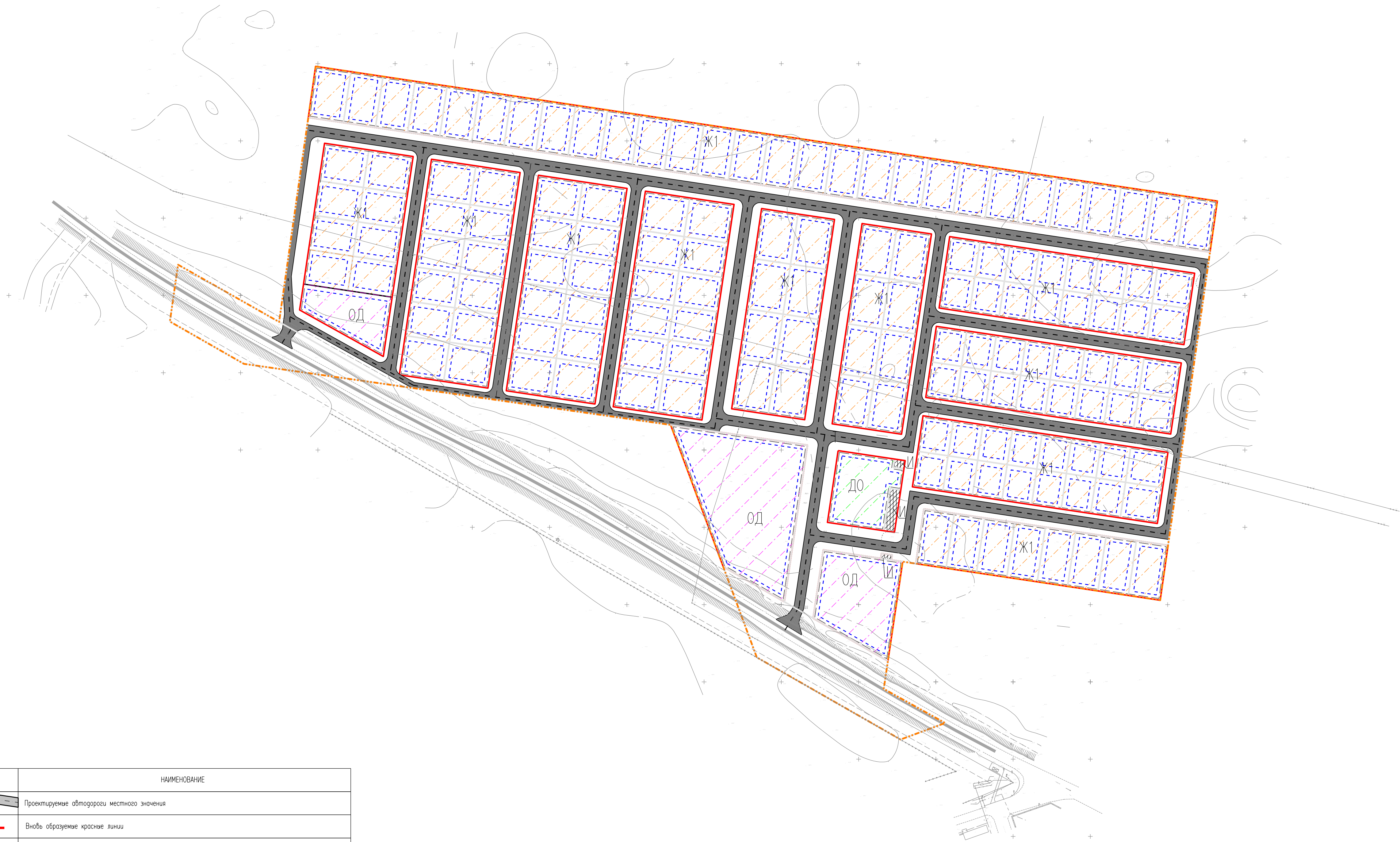








ЧЕРТЕЖ ПРОЕКТА МЕЖЕВАНИЯ  
ТОМ 3 ОСНОВНАЯ ЧАСТЬ  
(Чертеж границ зон планируемого размещения объектов капитального строительства)



Условный знак для отображения	НАИМЕНОВАНИЕ
	Проектируемые автодороги местного значения
	Вновь образуемые красные линии
	Минимальный отступ (1м.) от границы земельного участка до строений и сооружений
	Линия регулирования застройки (3м.)
	Граница образуемых земельных участков
ФУНКЦИОНАЛЬНЫЕ ЗОНЫ	
	Ж1 – Зона застройки индивидуальными жилыми домами
	ОД – Общественно-рекреативная зона
	ДО – Зона размещения объектов дошкольного образования
	И – Зона инженерной инфраструктура
	Т – Зона улиц и дорог (мест общего пользования между красными линиями)

ООО "ГК ПРОЕКТ-РЕГИОН"						Документация по планировке территории – проект планировки территории и проект межевания территории проектируемого жилого массива по адресу: Самарская область, г. Тольятти, Автозаводский район, юго-западная часть КК 63:09:0103035, на участке с кадастровым номером 63:09:0103035:8115			
Изм.	Кол.уч.	Лист	N док.	Подпись	Дата	Проект межевания территории Основная часть	Масштаб	Лист	Листов
Директор		Рыжова Ю.А.					1:1500	3	3
Проверил									
Составил		Рыжова Ю.А.							
						Чертеж границ зон планируемого размещения объектов капитального строительства	СРО-И-036-181220012 рег. номер 040618/863 от 04.06.2018 г.		